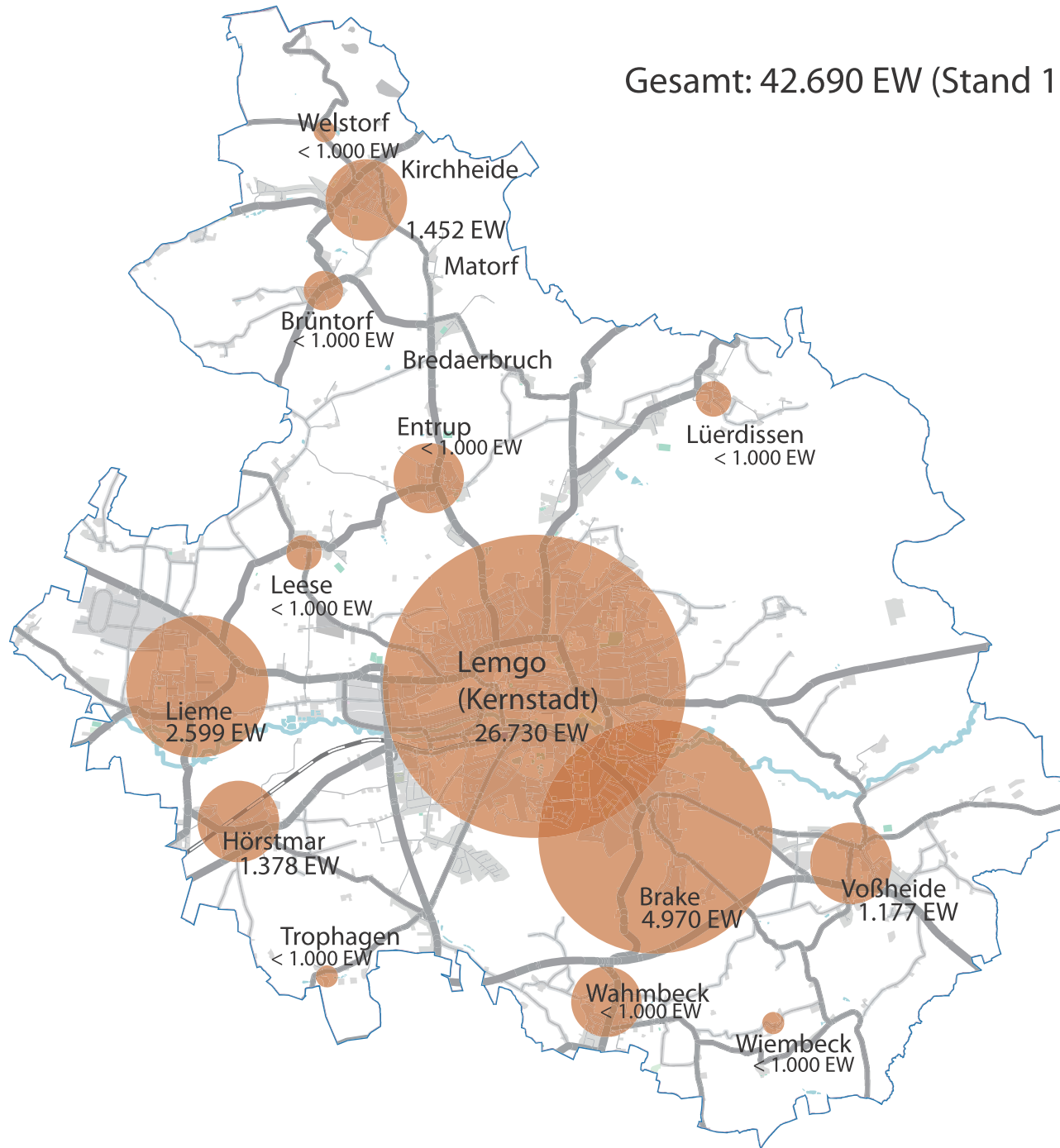


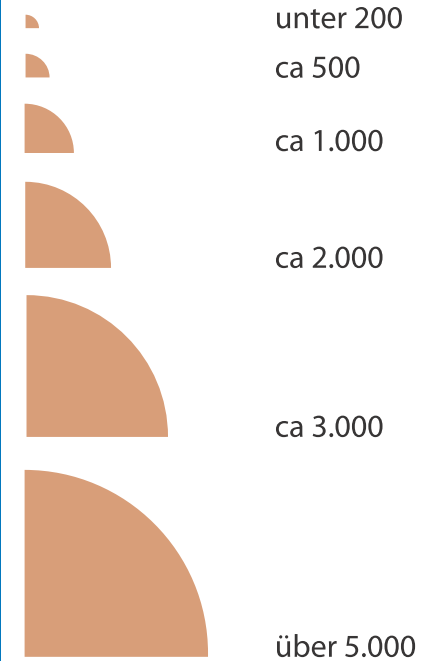
Gesamt: 42.690 EW (Stand 12/2021)



Alte Hansestadt Lemgo Mobilitätskonzept

Karte 1

Einwohner:innen nach Ortsteilen



Datengrundlage Alte Hansestadt Lemgo

Kartengrundlage OpenStreetMap

Stand Oktober 2022



LK Argus
Berlin • Hamburg • Kassel

Querallee 36 • D - 34119 Kassel
Tel. 0561.31 09 72 80 • Fax 0561.31 09 72 89
kassel@LK-argus.de • www.LK-argus.de

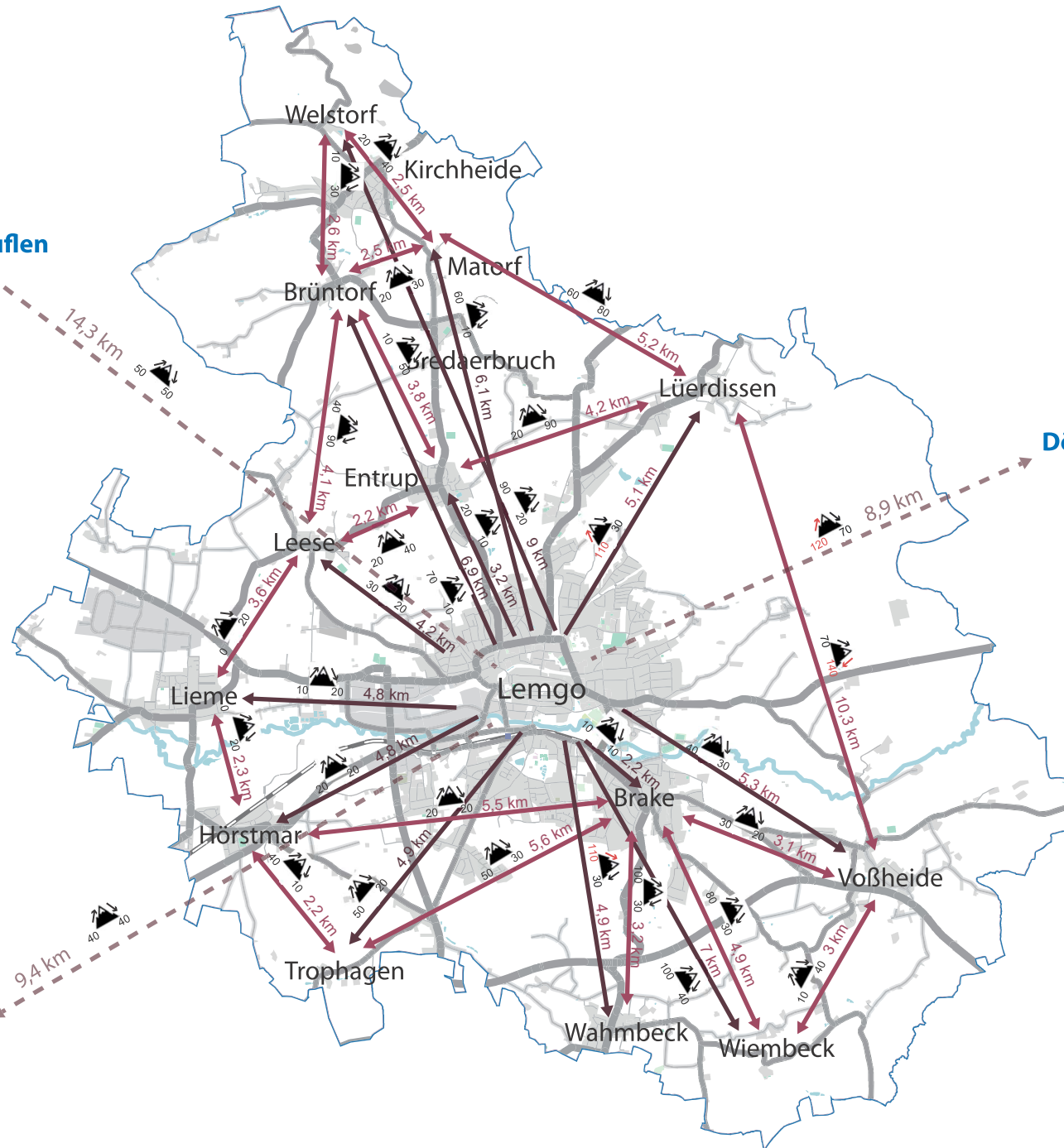
Alte Hansestadt Lemgo Mobilitätskonzept

Karte 2
Entfernungen mit dem Fahrrad

Bad Salzufen

Dörentrup

Lage



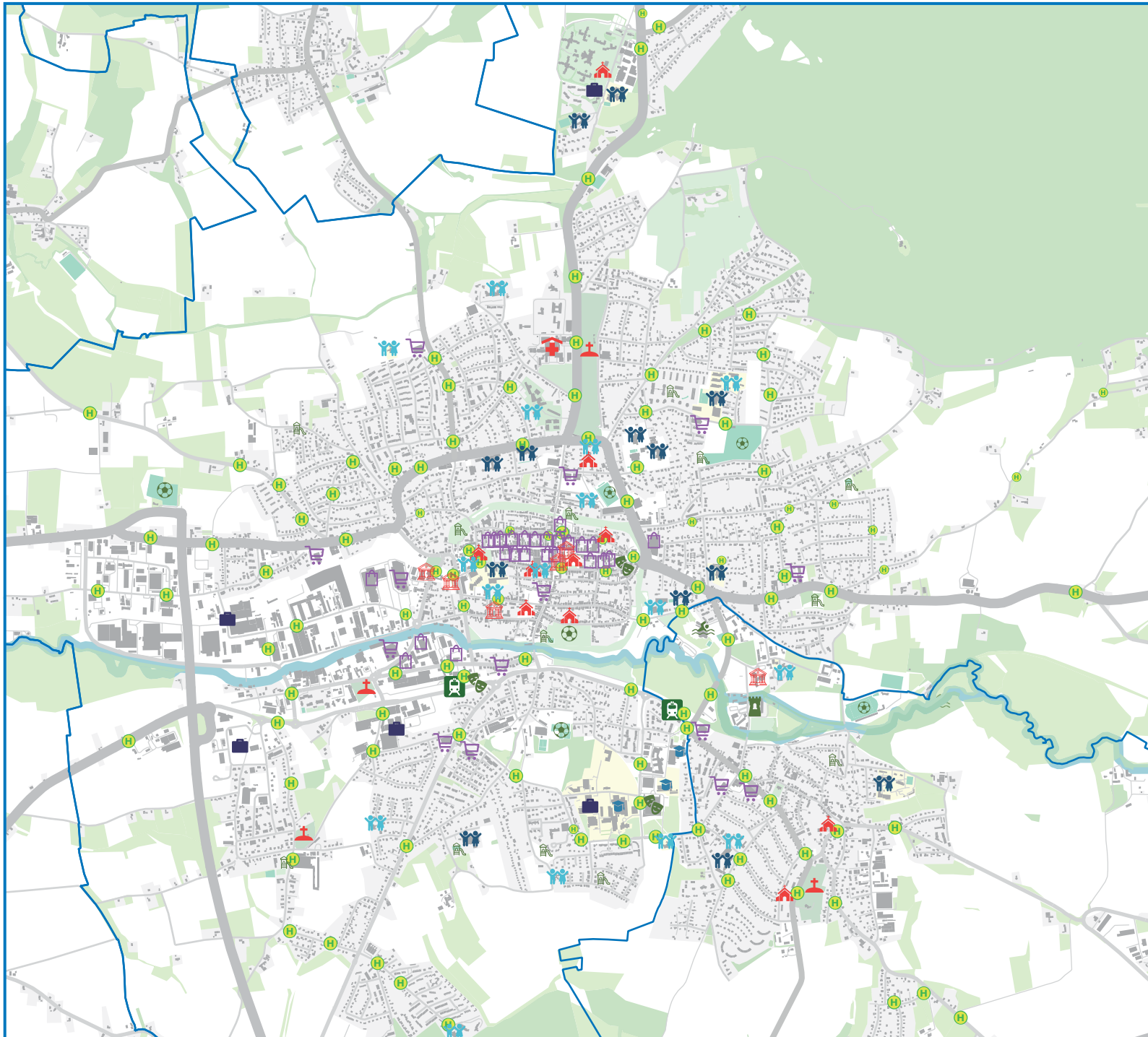
- 5 km Entfernung zur Kernstadt
- 5 km Entfernung zwischen Stadtteilen
- 5 km Entfernung zu anderen Mittelzentren
- Ab 20m Höhendifferenz
- 71m Höhendifferenz < 100m
- 162m Höhendifferenz > 100m
- Bergauf
- Bergab

Datengrundlage Komoot
Kartengrundlage OpenStreetMap
Stand Oktober 2022



LK Argus
Berlin • Hamburg • Kassel

Querallee 36 • D - 34119 Kassel
Tel. 0561.31 09 72 80 • Fax 0561.31 09 72 89
kassel@LK-argus.de • www.LK-argus.de



Alte Hansestadt Lemgo Mobilitätskonzept

Karte 3

Nahmobilitätsrelevante Ziele - Kernstadt und Brake -

Bildungseinrichtung und Arbeitgeber

- Kita
- Schule
- Berufsbildende Schule / FH
- großer Arbeitgeber / Arbeitsstätte

Öffentliche Einrichtung

- Klinikum
- Friedhof
- Kirche
- Rathaus, Amt, Behörde

Nahversorgung

- Supermarkt/ Discounter
- Einzelhandel

Freizeit und Soziales

- Sportplatz
- Spielplatz
- Schwimmbad
- Schloss
- Kulturelle Einrichtung

Bahnhof und Bushaltestellen

- Bahnhof
- Bushaltestelle

Kernstadt Lemgo

Datengrundlage Google Maps; Lippe mobil, OpenStreetMap

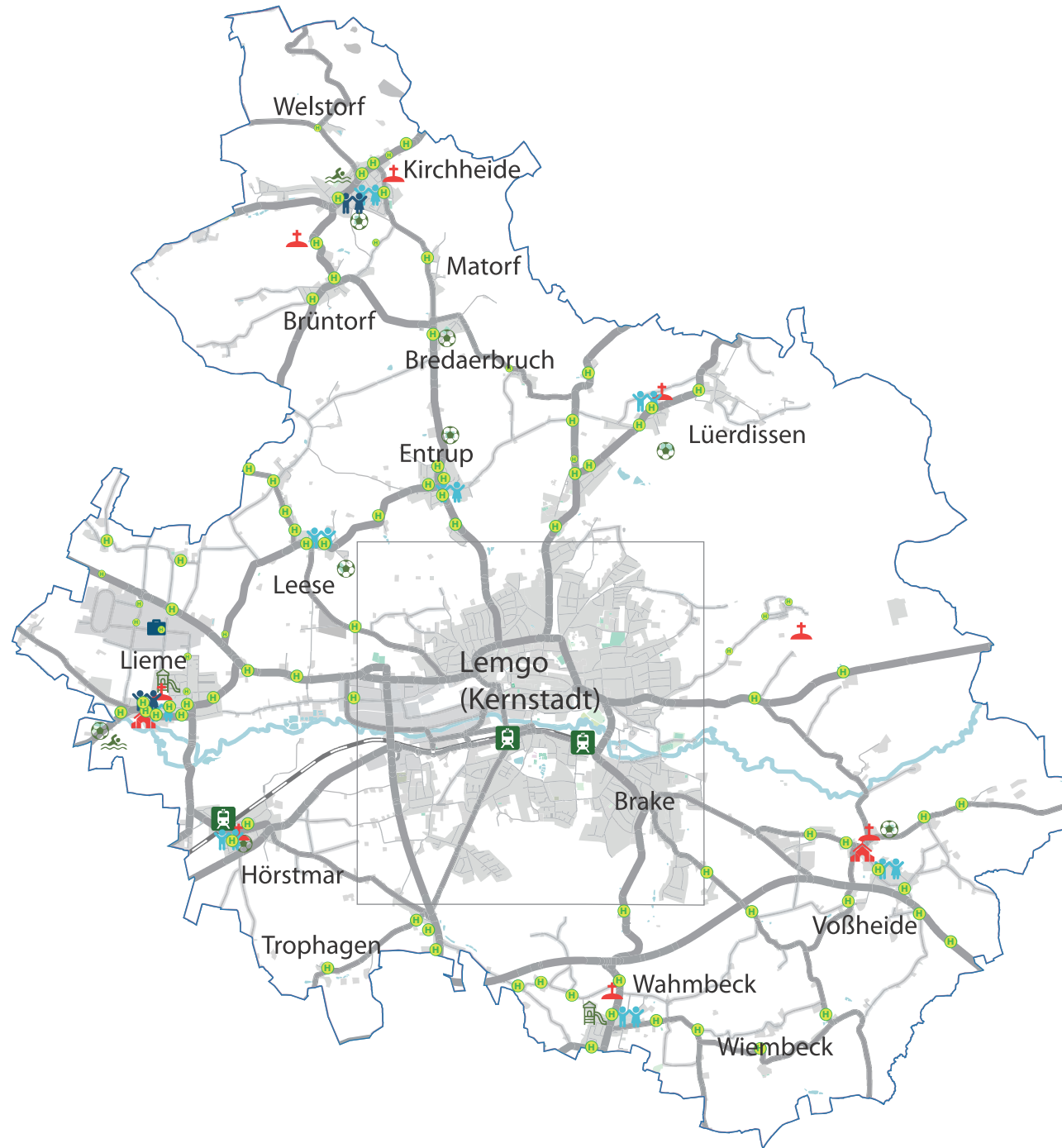
Kartengrundlage OpenStreetMap

Stand Oktober 2022



LK Argus
Berlin • Hamburg • Kassel

Querallee 36 • D - 34119 Kassel
Tel. 0561.31 09 72 80 • Fax 0561.31 09 72 89
kassel@LK-argus.de • www.LK-argus.de



Alte Hansestadt Lemgo Mobilitätskonzept

Karte 4

Nahmobilitätsrelevante Ziele - Gesamtstadt -

Bildungseinrichtung und Arbeitgeber

- Kita
- Schule
- großer Arbeitgeber / Arbeitsstätte

Öffentliche Einrichtung

- Friedhof
- Kirche
- Rathaus, Amt, Behörde

Nahversorgung

- Supermarkt/ Discounter
- Einzelhandel

Freizeit und Soziales

- Sportplatz
- Spielplatz
- Schwimmbad
- Schloss

Bahnhof und Bushaltestellen

- Bushaltestelle
- Bahnhof

Datengrundlage Google Maps; Lippe mobil, OpenStreetMap

Kartengrundlage OpenStreetMap

Stand Oktober 2022



LK Argus

Berlin • Hamburg • Kassel

Querallee 36 • D - 34119 Kassel

Tel. 0561.31 09 72 80 • Fax 0561.31 09 72 89
















kassel@LK-argus.de • www.LK-argus.de

Alte Hansestadt Lemgo Mobilitätskonzept

Karte 5
Untersuchungsnetz Fußverkehr

— Untersuchungsnetz Fußverkehr

Nahmobilitätsrelevante Ziele

-  Kita
-  Schule
-  Berufsbildende Schule / FH
-  großer Arbeitgeber
-  Friedhof
-  Kirche
-  Rathaus, Amt, Behörde
-  Supermarkt/ Discounter
-  Einzelhandel
-  Sportplatz
-  Spielplatz
-  Schwimmbad
-  Schloss
-  Bushaltestelle
-  Bahnhof

Datengrundlage Alte Hansestadt Lemgo,
LK Argus Kassel

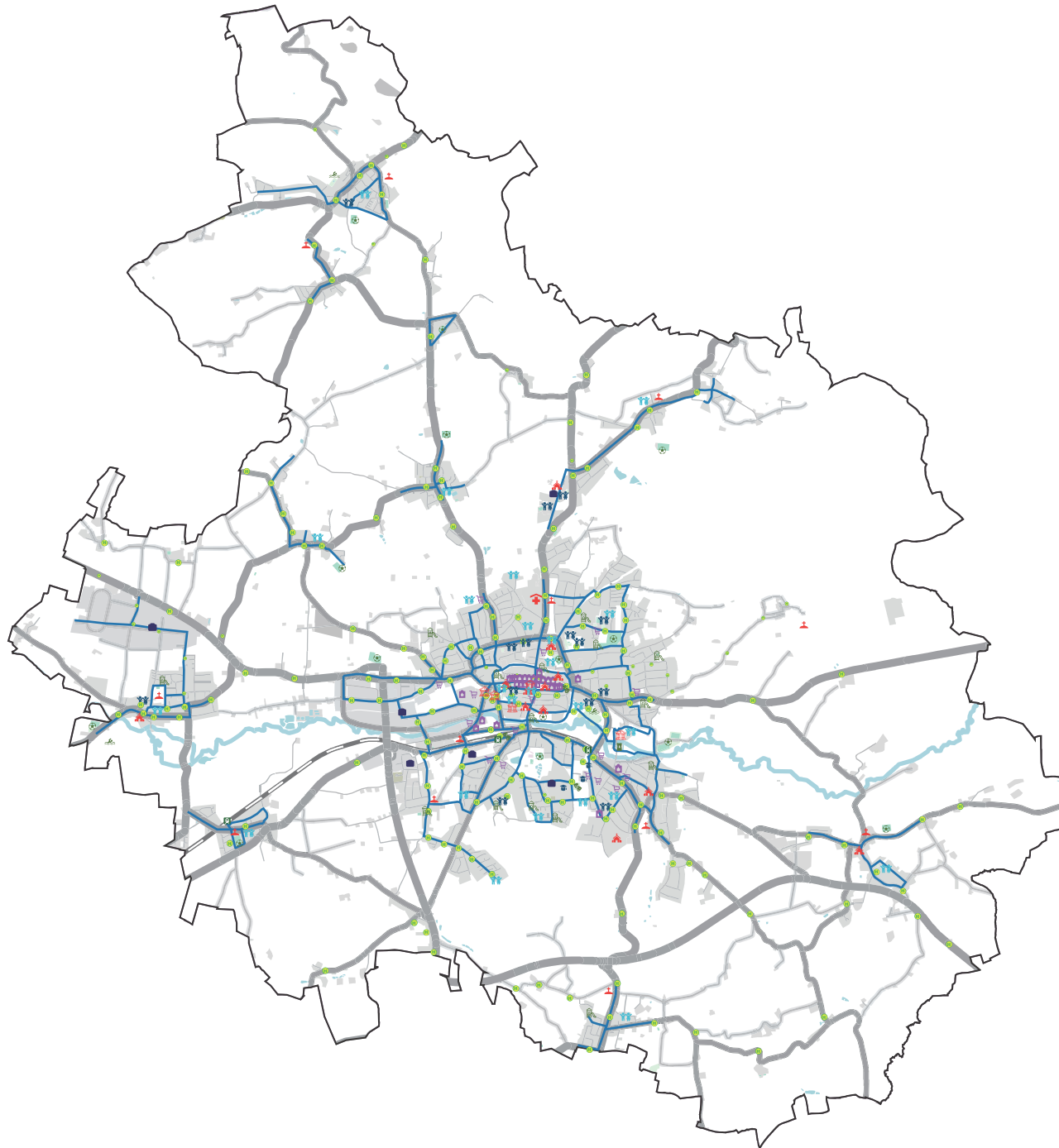
Kartengrundlage Openstreetmap

Stand November 2022



LK Argus
Berlin • Hamburg • Kassel
















Querallee 36 • D - 34119 Kassel
Tel. 0561.31 09 72 80 • Fax 0561.31 09 72 89
kassel@LK-argus.de • www.LK-argus.de



Alte Hansestadt Lemgo

Mobilitätskonzept

Karte 6
Radverkehrsnetz und -routen
- Gesamtstadt -

-  Kreisnetz
-  Stadtnetz (Ergänzungen)
-  Stadtroute 1 / Stadt 2
-  Stadtroute 2 / Stadt 1a
-  Stadtroute 3 / Stadt 1b
-  Stadtroute 4
-  Stadtroute 5
-  Stadt 3
-  Fürstenroute (inkl. Erweiterung)
-  Radweg EULE
-  Hellweg-Weser
-  Weser-Lippe
-  Soleweg
-  Tischlerroute
-  Zieglerroute

Datengrundlage Alte Hansestadt Lemgo
(Stand 2020)

Kartengrundlage Openstreetmap

Stand September 2022



LK Argus
Berlin • Hamburg • Kassel














Querallee 36 • D - 34119 Kassel
Tel. 0561.31 09 72 80 • Fax 0561.31 09 72 89
kassel@LK-argus.de • www.LK-argus.de



Alte Hansestadt Lemgo Mobilitätskonzept

Karte 7

**Radverkehrsnetz und -routen
- Kernstadt und Brake -**

-  Kreisnetz
-  Stadtnetz (Ergänzungen)
-  Stadtroute 1 / Stadt 2
-  Stadtroute 2 / Stadt 1a
-  Stadtroute 3 / Stadt 1b
-  Stadtroute 4
-  Stadtroute 5
-  Stadt 3
-  Fürstenroute (inkl. Erweiterung)
-  Radweg EULE
-  Hellweg-Weser
-  Weser-Lippe
-  Tischlerroute

 Kernstadt Lemgo

Datengrundlage Alte Hansestadt Lemgo
(Stand 2020)

Kartengrundlage OpenStreetMap

Stand September 2022



LK Argus
Berlin • Hamburg • Kassel

Querallee 36 • D - 34119 Kassel
Tel. 0561,31 09 72 80 • Fax 0561,31 09 72 89
kassel@LK-argus.de • www.LK-argus.de
















Alte Hansestadt Lemgo Mobilitätskonzept

Karte 8

Untersuchungsnetz Radverkehr

— Untersuchungsnetz Radverkehr

Nahmobilitätsrelevante Ziele

-  Kita
-  Schule
-  Berufsbildende Schule / FH
-  großer Arbeitgeber
-  Friedhof
-  Kirche
-  Rathaus, Amt, Behörde
-  Supermarkt/ Discounter
-  Einzelhandel
-  Sportplatz
-  Spielplatz
-  Schwimmbad
-  Schloss
-  Bushaltestelle
-  Bahnhof

Datengrundlage Alte Hansestadt Lemgo,
LK Argus Kassel

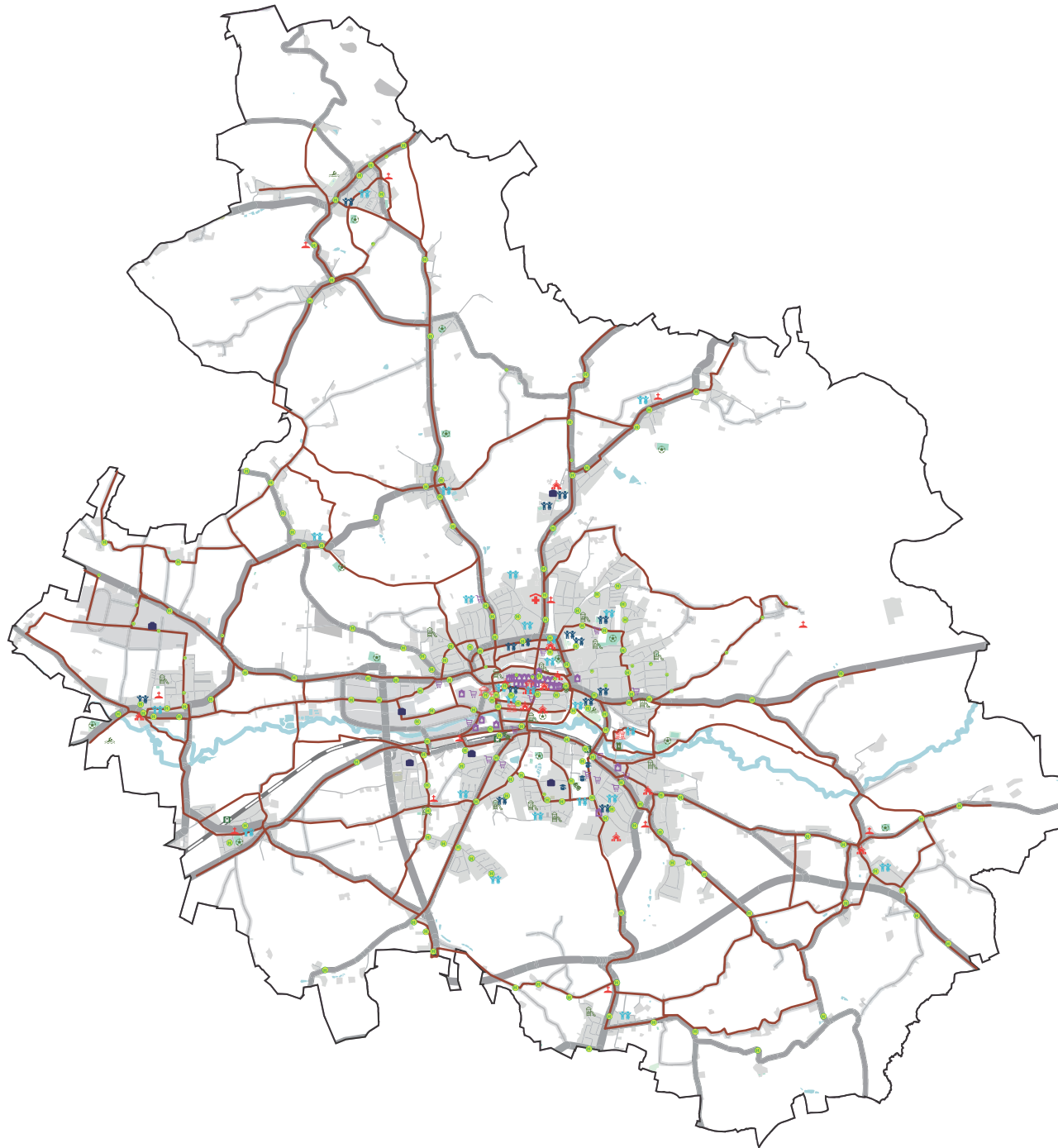
Kartengrundlage Openstreetmap

Stand Oktober 2022



LK Argus
Berlin • Hamburg • Kassel

Querallee 36 • D - 34119 Kassel
Tel. 0561.31 09 72 80 • Fax 0561.31 09 72 89
kassel@LK-argus.de • www.LK-argus.de




Alte Hansestadt Lemgo

Mobilitätskonzept

Karte 9
Anbindung an den Öffentlichen
Verkehr

ÖPNV-Netz

- RB4 Bahnlinie
- ▬ Bahnstrecke
-  Bahnhof
- H Bushaltestelle
- Anrufsammeltaxi-Haltestelle
- Erschließungsradien der Haltestellen
300/400/500/600/800 m

Bedienungsangebot Buslinien

- ▬ Taktung 30
- ▬ Taktung 60
- ▬ Taktung 180
- ▬ gelegentliche Fahrten/Schulfahrten

Datengrundlage Stadtbus Lemgo, Lippe mobil

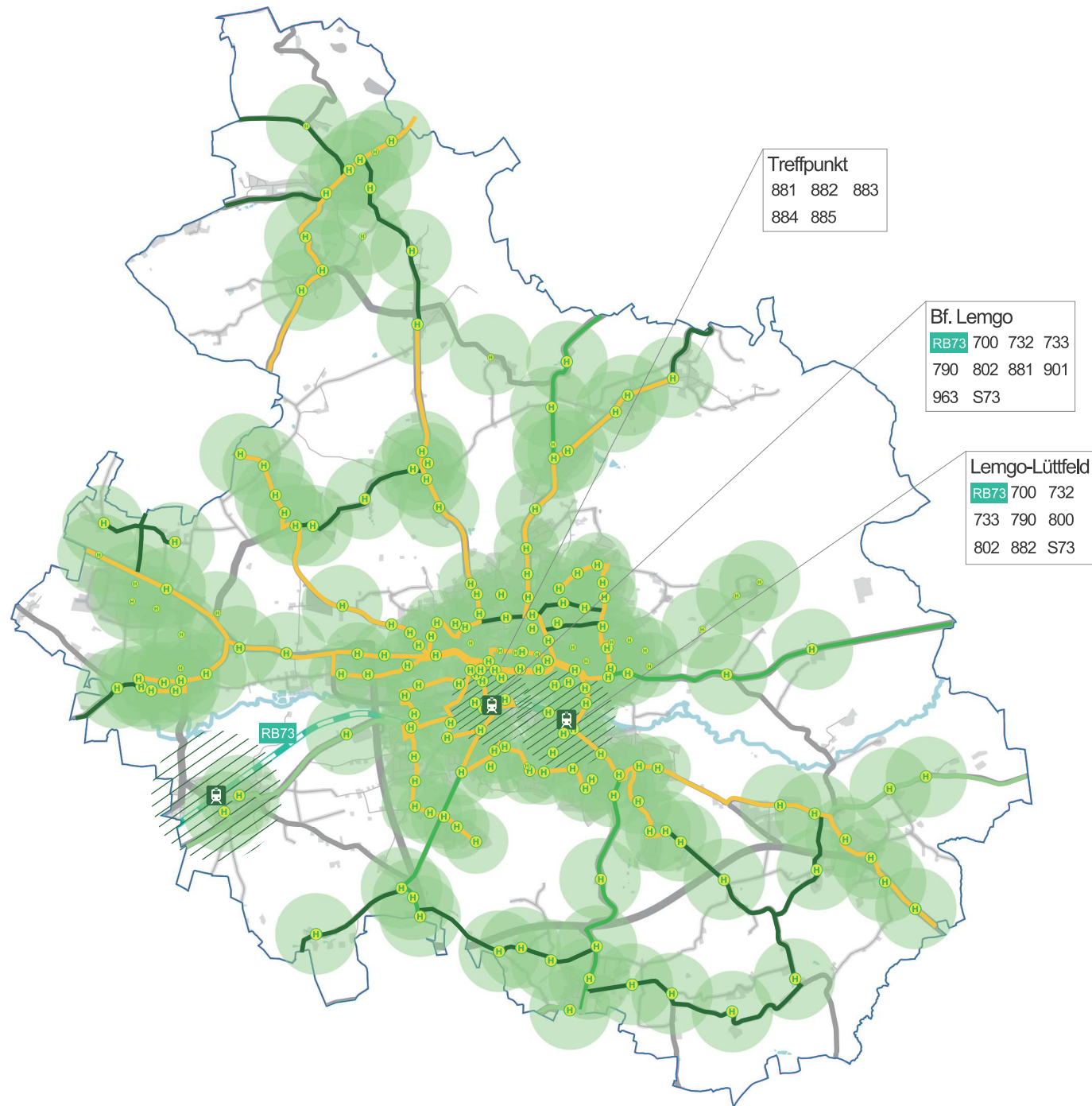
Kartengrundlage OpenStreetMap

Stand Oktober 2022



LK Argus
Berlin • Hamburg • Kassel




Querallee 36 • D - 34119 Kassel
Tel. 0561.31 09 72 80 • Fax 0561.31 09 72 89
kassel@LK-argus.de • www.LK-argus.de








Alte Hansestadt Lemgo Mobilitätskonzept

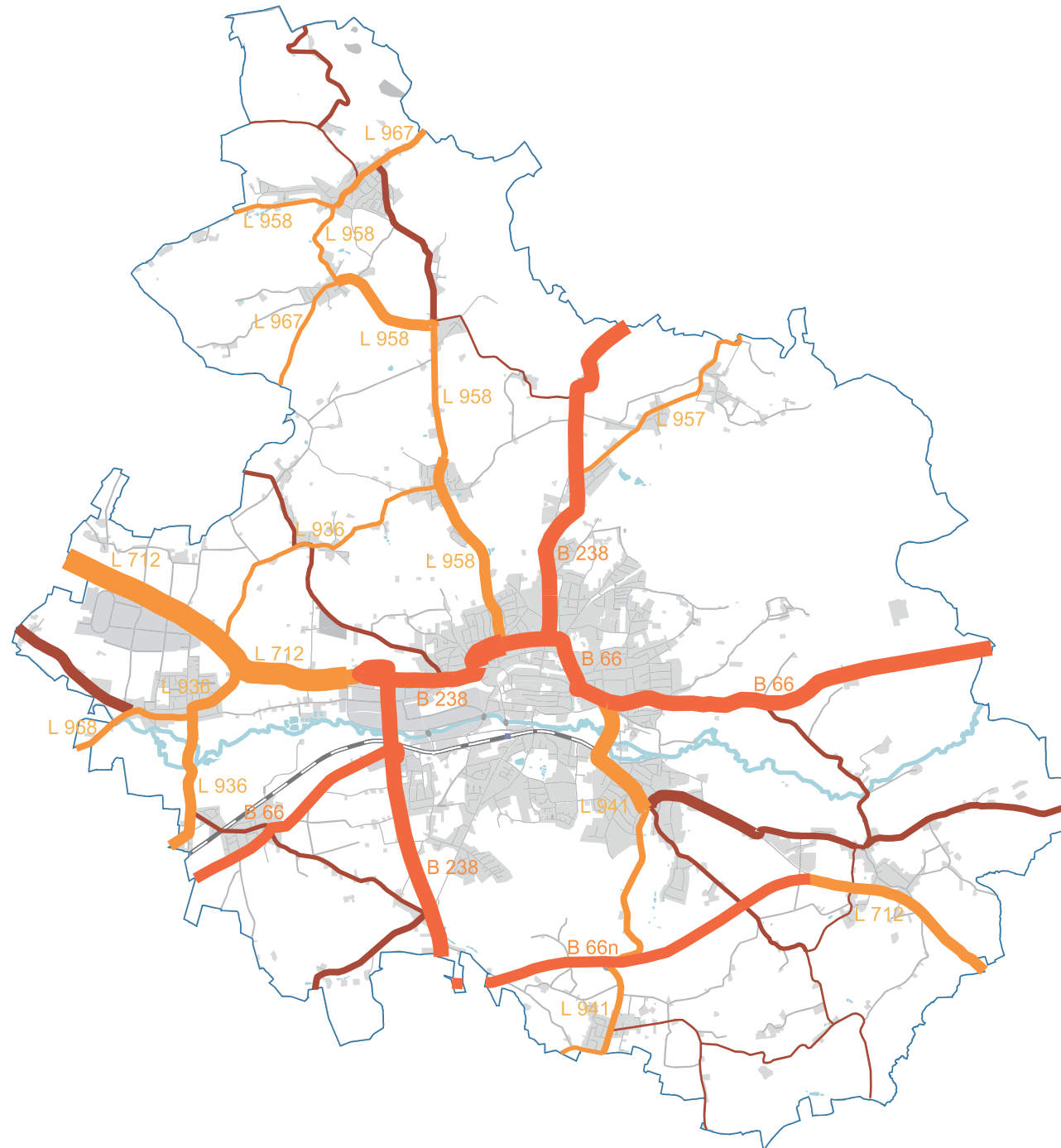
Karte 10
Straßennetz und Kfz-Belastung

Straßennetz

-  Bundesstraße
-  Landesstraße
-  Kreisstraße
-  Gemeindestraße

Kfz-Belastung

-  über 20.000 Kfz/Tag
-  10.001 - 20.000 Kfz/Tag
-  5.001 - 10.000 Kfz/Tag
-  2.001 - 5.000 Kfz/Tag
-  bis 2.000 Kfz/Tag
-  keine Daten



Datengrundlage Stadt Lemgo (Verkehrsbelastungszahlen Stand 2019), Kreis Lippe (Verkehrsstärken 2015)

Kartengrundlage OpenStreetMap

Stand September 2022



LK Argus
Berlin • Hamburg • Kassel

Querallee 36 • D - 34119 Kassel
Tel. 0561.31 09 72 80 • Fax 0561.31 09 72 89
kassel@LK-argus.de • www.LK-argus.de

Alte Hansestadt Lemgo Mobilitätskonzept

Karte 11

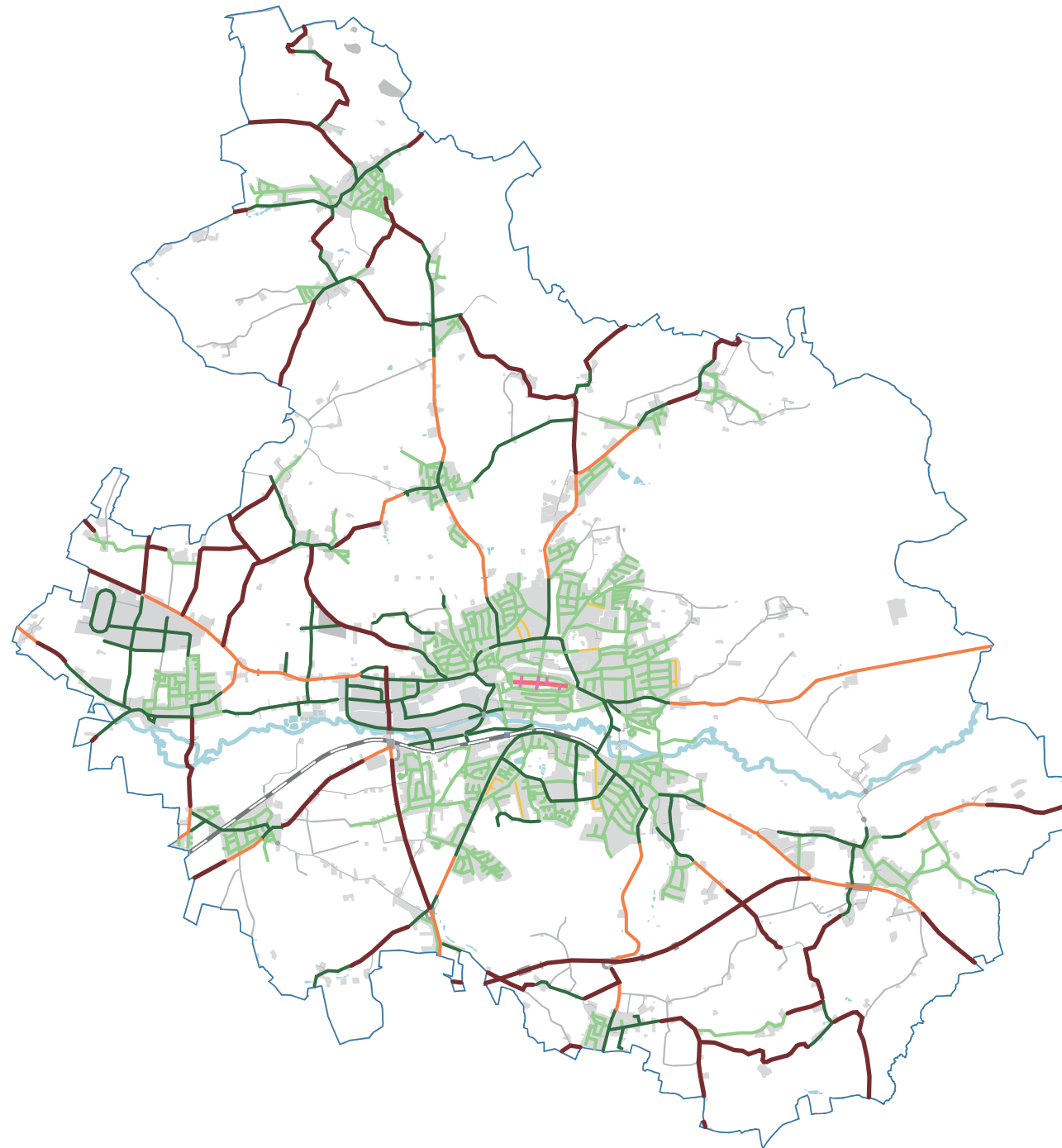
Verkehrsorganisation Kfz-Verkehr

Zulässige Höchstgeschwindigkeit

- 30 km/h
- 50 km/h
- 70 km/h
- 100 km/h

Verkehrsregelung

- Verkehrsberuhigter Bereich
- Fußgängerzone
- Keine Daten



Datengrundlage OpenStreetBrowser,
Alte Hansestadt Lemgo

Kartengrundlage OpenStreetMap

Stand Oktober 2022



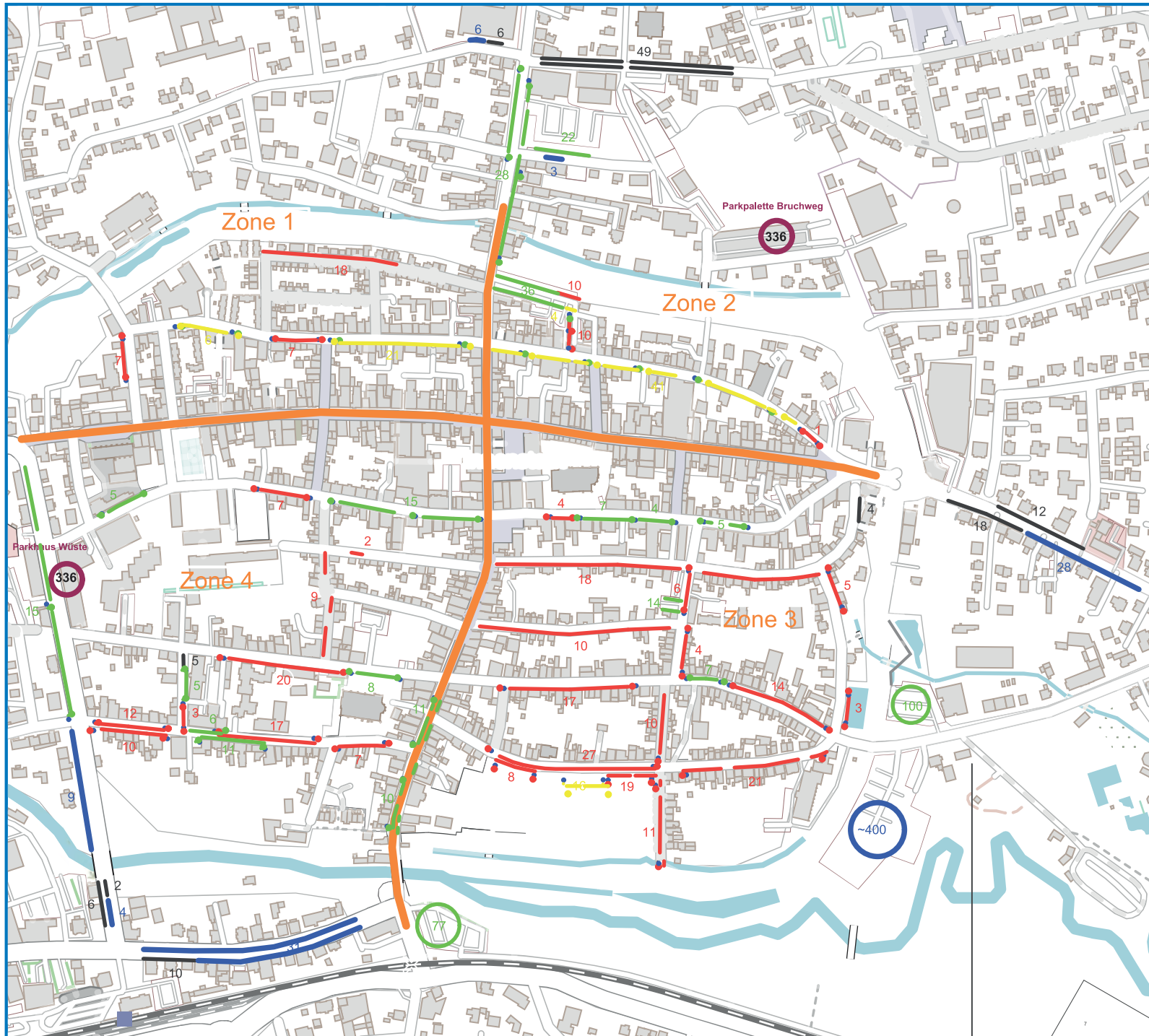
LK Argus
Berlin • Hamburg • Kassel

Querallee 36 • D - 34119 Kassel
Tel. 0561.31 09 72 80 • Fax 0561.31 09 72 89
kassel@LK-argus.de • www.LK-argus.de

Alte Hansestadt Lemgo

Mobilitätskonzept

Karte 12
Parkraumbewirtschaftung
Historischer Stadtkern



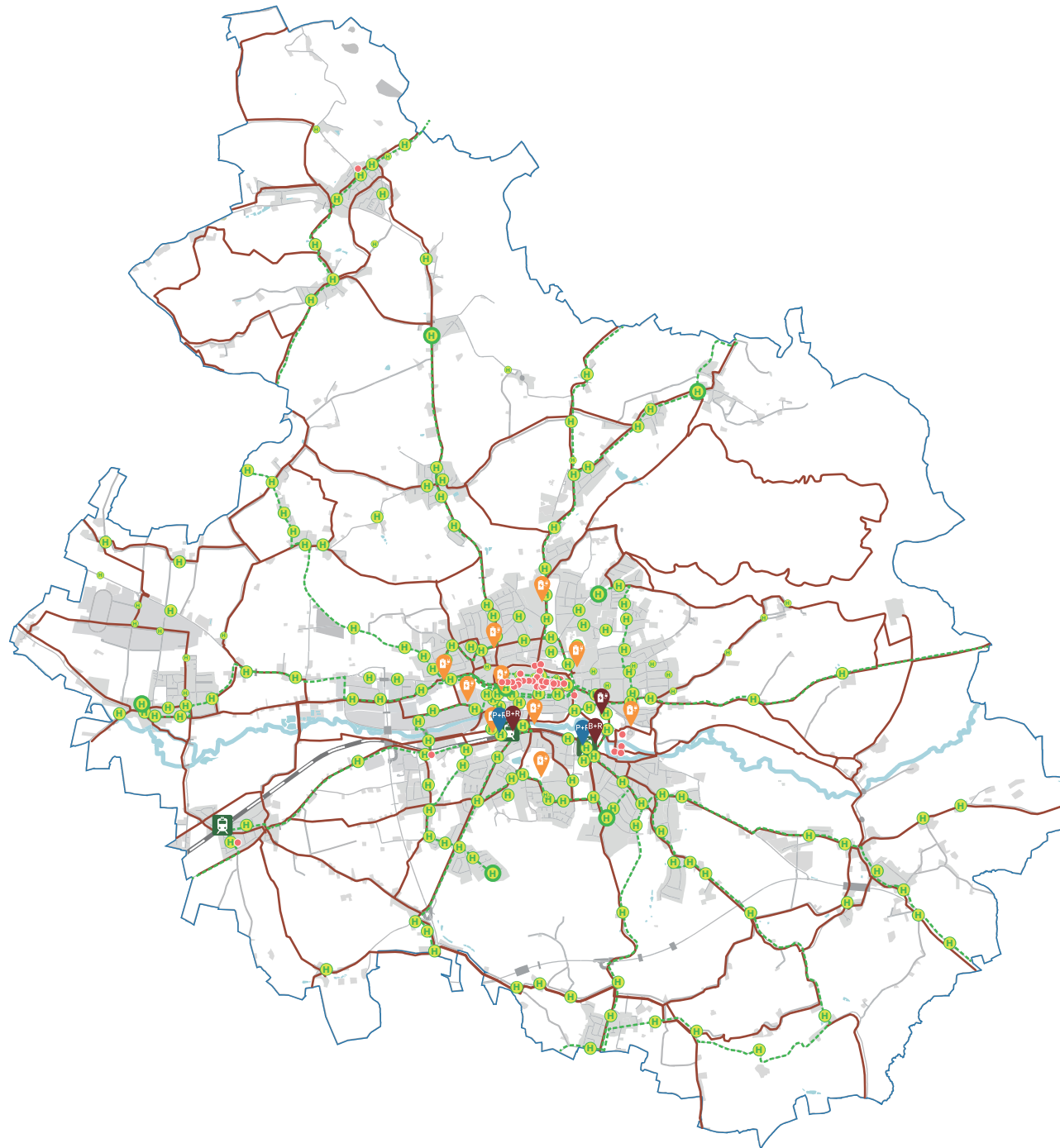
- Anzahl der frei zugänglichen Parkplätze
- Anzahl der Parkplätze mit Parkscheibe
- Anzahl Parkplätze nur mit Parkschein
- Anzahl Parkplätze mit Bewohnerausweis
- Anzahl Parkplätze mit Bewohnerausweis oder Parkschein

Datengrundlage Alte Hansestadt Lemgo (Stand 2022)
Kartengrundlage OpenStreetMap
Stand September 2022



LK Argus
 Berlin • Hamburg • Kassel

Querallee 36 • D - 34119 Kassel
 Tel. 0561.31 09 72 80 • Fax 0561.31 09 72 89
 kassel@LK-argus.de • www.LK-argus.de



Alte Hansestadt Lemgo

Mobilitätskonzept

Karte 13
Schnittstellen zwischen den Verkehrsmitteln

ÖPNV

- Bushaltestelle
- Bushaltestelle Endpunkt
- Bahnhof
- Stadtbus-Liniennetz

Radverkehr

- Fahrradabstellanlage
- Bike-and-Ride-Anlage
- Ladestation für Fahrrad
- Radverkehrsnetz

Weitere Verknüpfungspunkte

- Park-and-Ride-Anlage
- Ladestation für Pkw

Datengrundlage Alte Hansestadt Lemgo, Stadtbus Lemgo, Lippe mobil, OpenStreetMap, MAPS.ME, Stadtwerke Lemgo, Bundesnetzagentur

Kartengrundlage OpenStreetMap

Stand Dezember 2022



LK Argus
 Berlin • Hamburg • Kassel

Querallee 36 • D - 34119 Kassel
 Tel. 0561.31 09 72 80 • Fax 0561.31 09 72 89
 kassel@LK-argus.de • www.LK-argus.de

Alte Hansestadt Lemgo Mobilitätskonzept

Karte 14

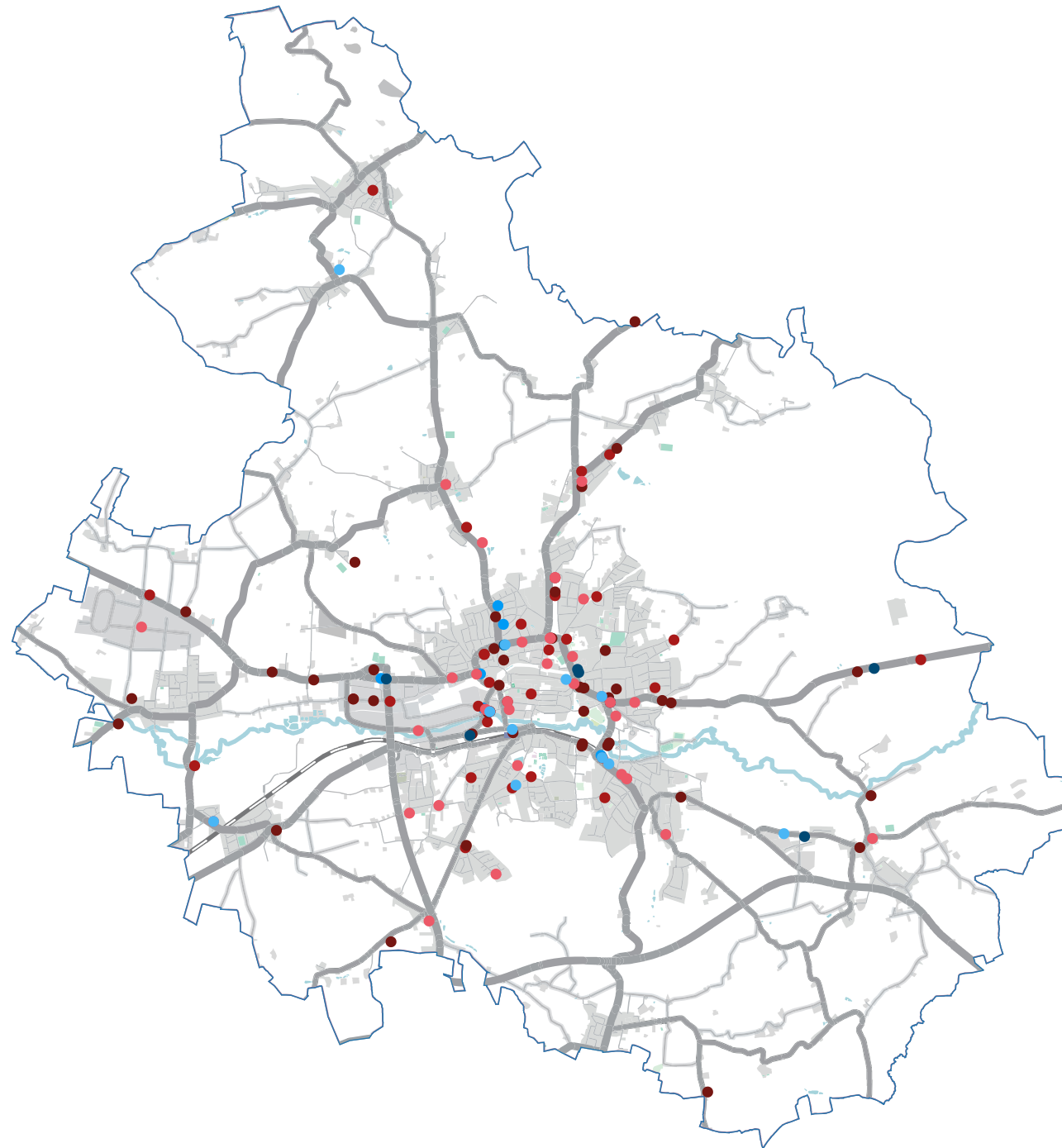
**Unfallorte mit Fahrrad- und
Fußgänger:innen-Beteiligung
- Gesamtstadt -**

Unfallorte mit Fahrrad-Beteiligung

- 2021
- 2020
- 2019

Unfallorte mit Fußgänger:innen- Beteiligung

- 2021
- 2020
- 2019



Datengrundlage Statistische Ämter des Bundes
und der Länder

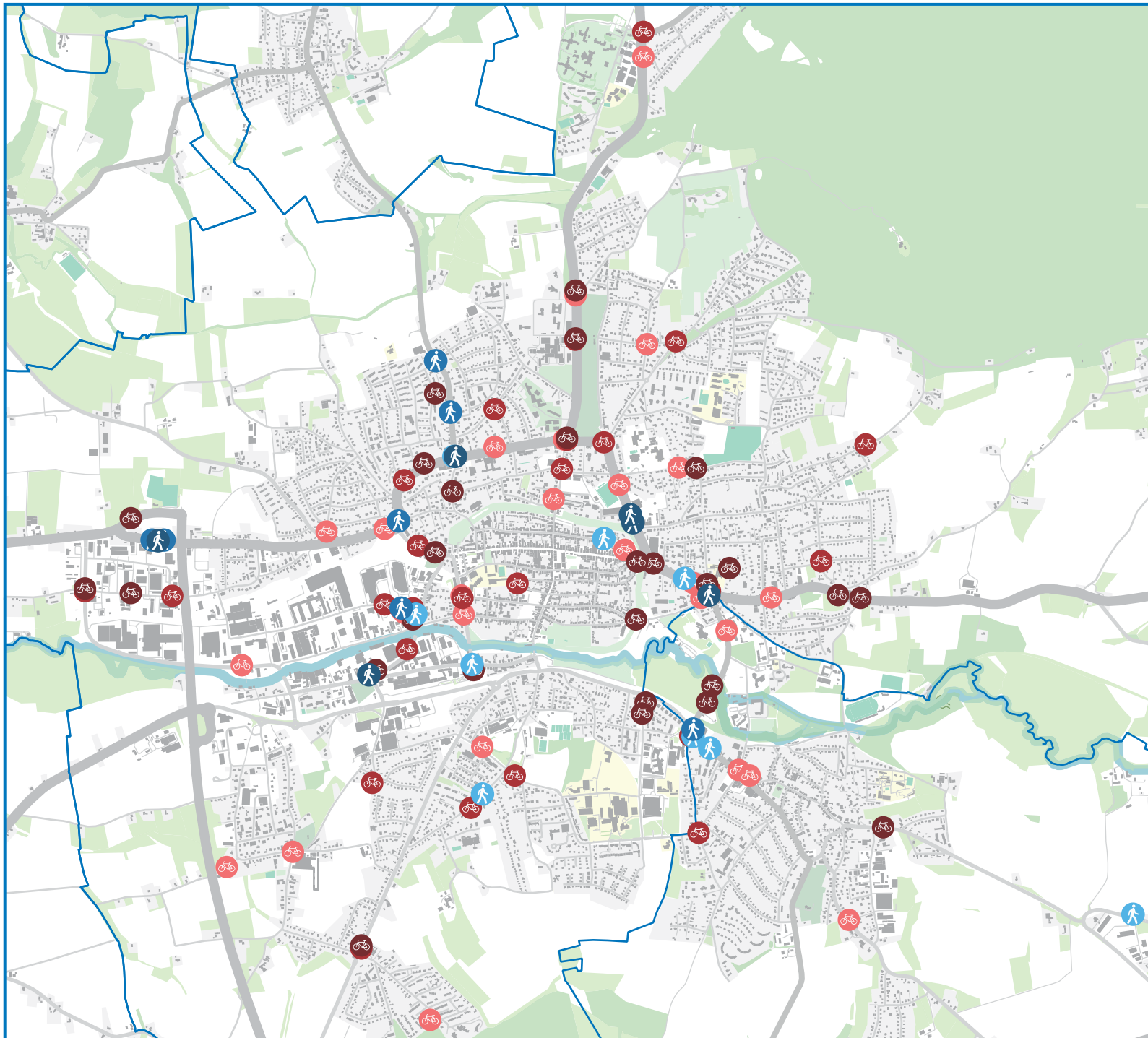
Kartengrundlage OpenStreetMap

Stand Oktober 2022



LK Argus
Berlin • Hamburg • Kassel

Querallee 36 • D - 34119 Kassel
Tel. 0561.31 09 72 80 • Fax 0561.31 09 72 89
kassel@LK-argus.de • www.LK-argus.de






Alte Hansestadt Lemgo

Mobilitätskonzept




Karte 15

**Unfallorte mit Fahrrad- und
Fußgänger:innen-Beteiligung
- Kernstadt und Brake -**

Unfallorte mit Fahrrad-Beteiligung

-  2021
-  2020
-  2019

Unfallorte mit Fußgänger:innen- Beteiligung

-  2021
-  2020
-  2019

 Kernstadt Lemgo

Datengrundlage Statistische Ämter des Bundes
und der Länder

Kartengrundlage OpenStreetMap

Stand September 2022



LK Argus
Berlin • Hamburg • Kassel

Querallee 36 • D - 34119 Kassel
Tel. 0561.31 09 72 80 • Fax 0561.31 09 72 89
kassel@LK-argus.de • www.LK-argus.de

Alte Hansestadt Lemgo

Mobilitätskonzept

Karte 16

Kernstadt – Bereich Nordost

Bestandsaufnahme

Verkehrsorganisation

- 30 zulässige Höchstgeschwindigkeit
- Verkehrsberuhigter Bereich
- Fußgängerzone
- Einbahnstraße
- Fahrradstraße
- Fahrrad frei
- Fahrrad in Gegenrichtung frei

Gehwegbreite

- keine Linie: kein Gehweg
- Orange Linie: <1,80 m
- Yellow-Orange Linie: 1,80 m - 2,50 m
- Yellow Line: >2,50 m

Radverkehrsanlagen

- Red dashed line: keine Radverkehrsanlage
- Red solid line: Schutzstreifen, Radfahrstreifen
- Red dashed line: Getrennter Geh- und Radweg
- Red dashed line: Gemeinsamer Geh- und Radweg
- Red dashed line: Gehweg: Radfahrer frei
- Red T-shaped symbol: Radabstellanlage

Querungsanlagen

- Querungshilfe/ Fußgängerüberweg
- Lichtsignalanlage
- Fußgänger - Lichtsignalanlage

Sonstiges

- Platzbereich
- Sitzbänke
- Treppenanlage
- Bushaltestelle
- Kita
- Schule

Datengrundlage LK Argus Kassel

Kartengrundlage OpenStreetMap

Stand September 2023



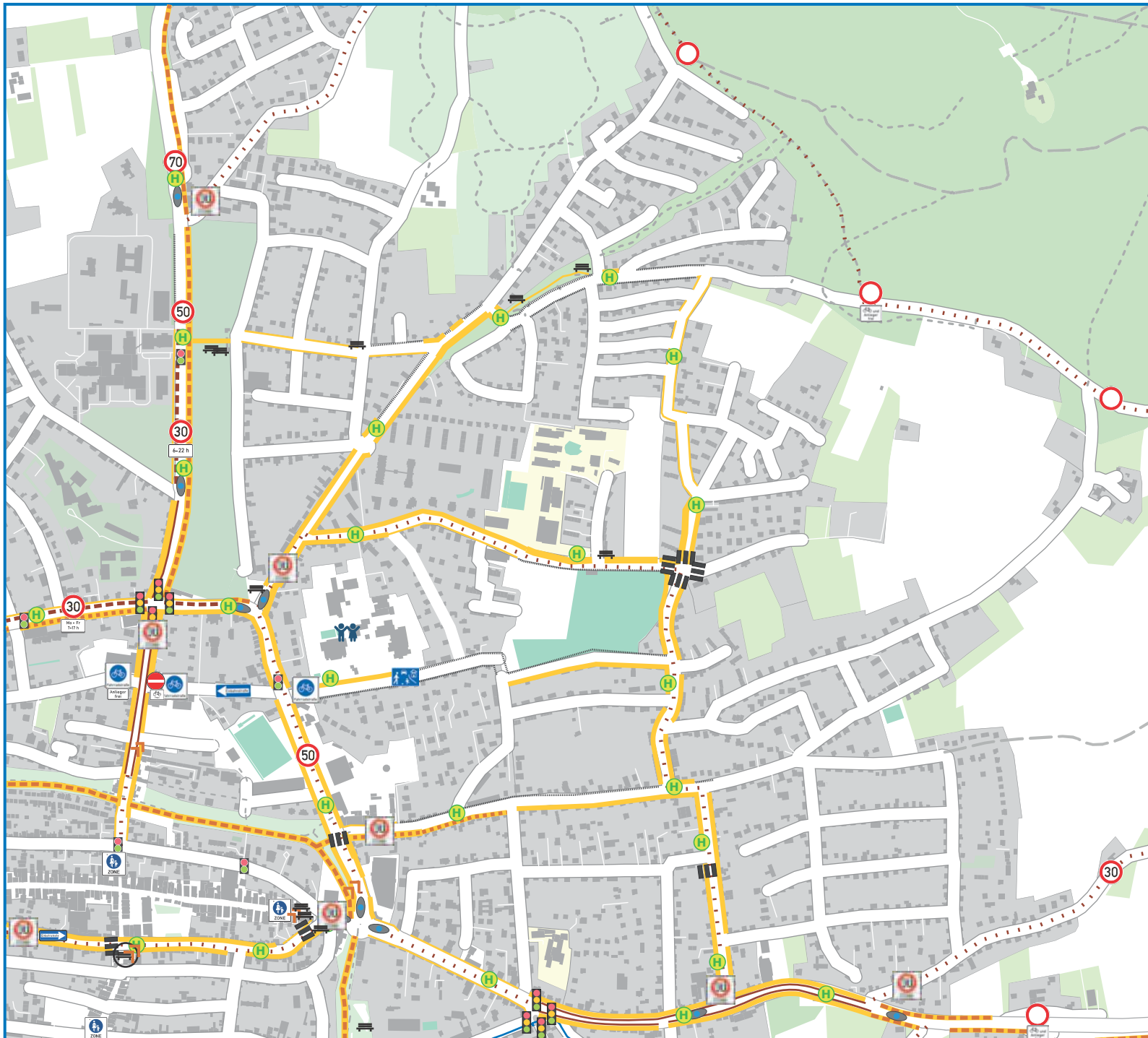
LK Argus

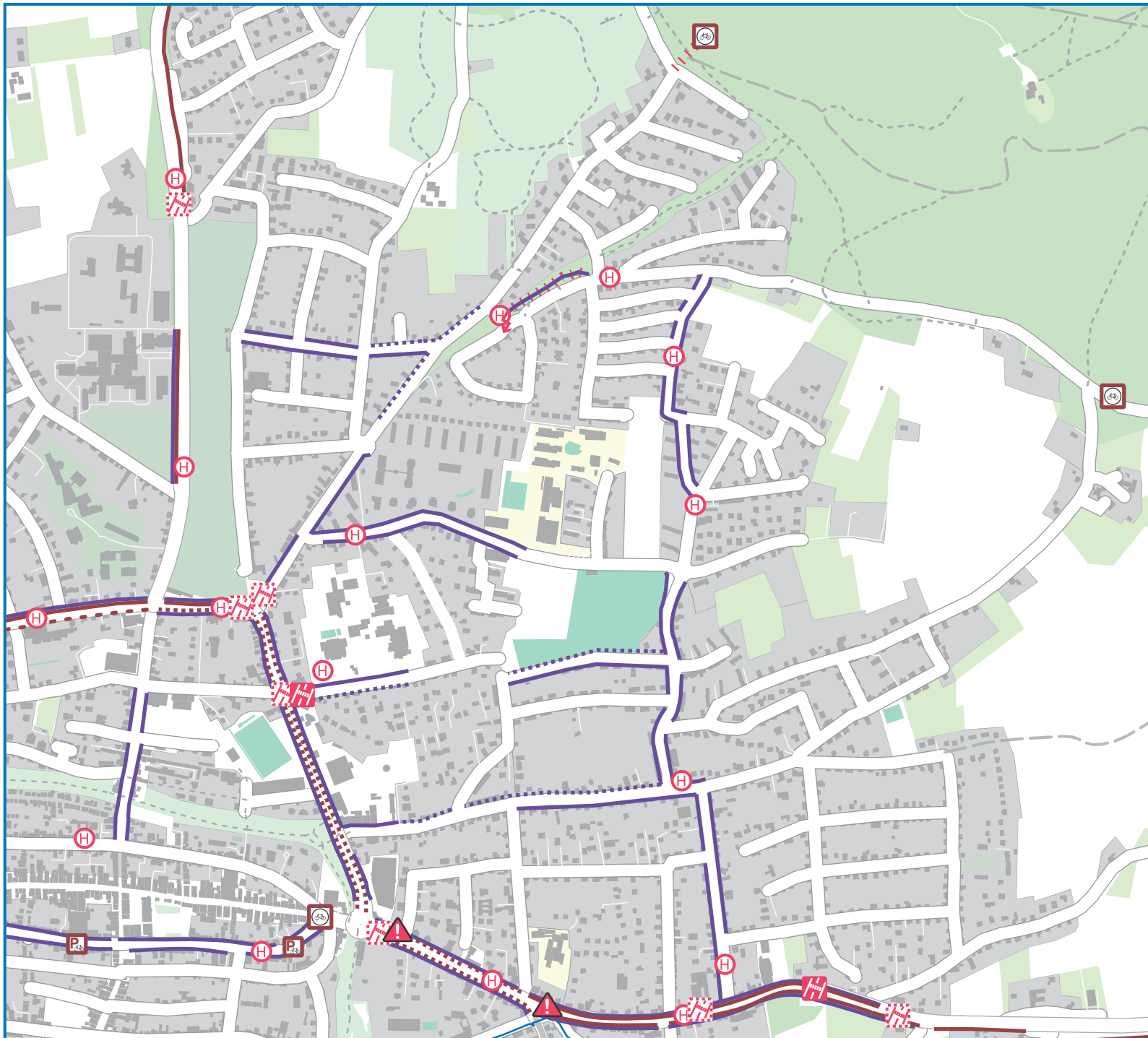
Berlin • Hamburg • Kassel

Querallee 36 • D - 34119 Kassel

Tel. 0561.31 09 72 80 • Fax 0561.31 09 72 89

kassel@LK-argus.de • www.LK-argus.de





Alte Hansestadt Lemgo

Mobilitätskonzept

Karte 17

Kernstadt – Bereich Nordost

Defizitanalyse

Verkehrsorganisation/Straßenraum

- fehlende Querungsanlage
- verbesserungswürdige Querungsanlage
- überdimensionierte Kfz-Verkehrsfläche

Fußverkehr

- fehlender Gehweg
- zu schmaler Gehweg

Radverkehr

- fehlende Radverkehrsführung/Netzlücke
- inadäquate Führungsform
- zu schmale Radverkehrsanlage
- Beschilderungsmangel
- unzureichende Abstellanlagen

Sonstiges

- mangelnde Barrierefreiheit
- verbesserungswürdige Haltestelle
- unzureichende Oberfläche
- Gefahrenstelle

Datengrundlage LK Argus Kassel

Kartengrundlage OpenStreetMap

Stand September 2023



LK Argus

Berlin • Hamburg • Kassel

Querallee 36 • D - 34119 Kassel

Tel. 0561.31 09 72 80 • Fax 0561.31 09 72 89

kassel@LK-argus.de • www.LK-argus.de

Alte Hansestadt Lemgo

Mobilitätskonzept

Karte 18

Kernstadt – Bereich Südost

Bestandsaufnahme

Verkehrsorganisation

- 30 zulässige Höchstgeschwindigkeit
- Verkehrsberuhigter Bereich
- Fußgängerzone
- Einbahnstraße
- Fahrradstraße
- Fahrrad frei
- Fahrrad in Gegenrichtung frei

Gehwegbreite

- kein Gehweg
- <1,80 m
- 1,80 m
- -2,50 m
- >2,50 m

Radverkehrsanlagen

- ... keine Radverkehrsanlage
- Schutzstreifen, Radfahrstreifen
- Getrennter Geh- und Radweg
- Gemeinsamer Geh- und Radweg
- ... Gehweg: Radfahrer frei
- ⊥ Radabstellanlage

Querungsanlagen

- Querungshilfe/ Fußgängerüberweg
- Lichtsignalanlage
- Fußgänger - Lichtsignalanlage

Sonstiges

- Platzbereich
- Sitzbänke
- Treppenanlage
- Bushaltestelle
- Kita
- Schule

Datengrundlage LK Argus Kassel

Kartengrundlage OpenStreetMap

Stand September 2023



LK Argus

Berlin • Hamburg • Kassel

Querallee 36 • D - 34119 Kassel

Tel. 0561.31 09 72 80 • Fax 0561.31 09 72 89

kassel@LK-argus.de • www.LK-argus.de





Alte Hansestadt Lemgo

Mobilitätskonzept

Karte 19

Kernstadt – Bereich Südost

Defizitanalyse

Verkehrsorganisation/Straßenraum

- fehlende Querungsanlage
- verbesserungswürdige Querungsanlage
- überdimensionierte Kfz-Verkehrsfläche

Fußverkehr

- fehlender Gehweg
- zu schmalen Gehweg

Radverkehr

- fehlende Radverkehrsführung/ Netzlücke
- inadäquate Führungsform
- zu schmale Radverkehrsanlage
- Beschilderungsmangel
- unzureichende Abstellanlagen

Sonstiges

- mangelnde Barrierefreiheit
- verbesserungswürdige Haltestelle
- unzureichende Oberfläche
- Gefahrenstelle

Datengrundlage LK Argus Kassel

Kartengrundlage OpenStreetMap

Stand September 2023



LK Argus

Berlin • Hamburg • Kassel

Querallee 36 • D - 34119 Kassel

Tel. 0561.31 09 72 80 • Fax 0561.31 09 72 89

kassel@LK-argus.de • www.LK-argus.de



Alte Hansestadt Lemgo








Mobilitätskonzept

Karte 20

Kernstadt – Bereich Südwest

Bestandsaufnahme


Verkehrsorganisation

-  30 zulässige Höchstgeschwindigkeit
-  Verkehrsberuhigter Bereich
-  Fußgängerzone
-  Einbahnstraße
-  Fahrradstraße
-  Fahrrad frei
-  Fahrrad in Gegenrichtung frei





Gehwegbreite

- kein Gehweg
- <1,80 m
- 1,80 m
- -2,50 m
- >2,50 m

Radverkehrsanlagen

- keine Radverkehrsanlage
- Schutzstreifen, Radfahrstreifen
- Getrennter Geh- und Radweg
- Gemeinsamer Geh- und Radweg
- Gehweg: Radfahrer frei
-  Radabstellanlage

Querungsanlagen

-   Querungshilfe/ Fußgängerüberweg
-  Lichtsignalanlage
-  Fußgänger - Lichtsignalanlage

Sonstiges

-  Platzbereich
-  Sitzbänke
-  Treppenanlage
-  Bushaltestelle
-  Kita
-  Schule

Datengrundlage LK Argus Kassel

Kartengrundlage OpenStreetMap

Stand September 2023



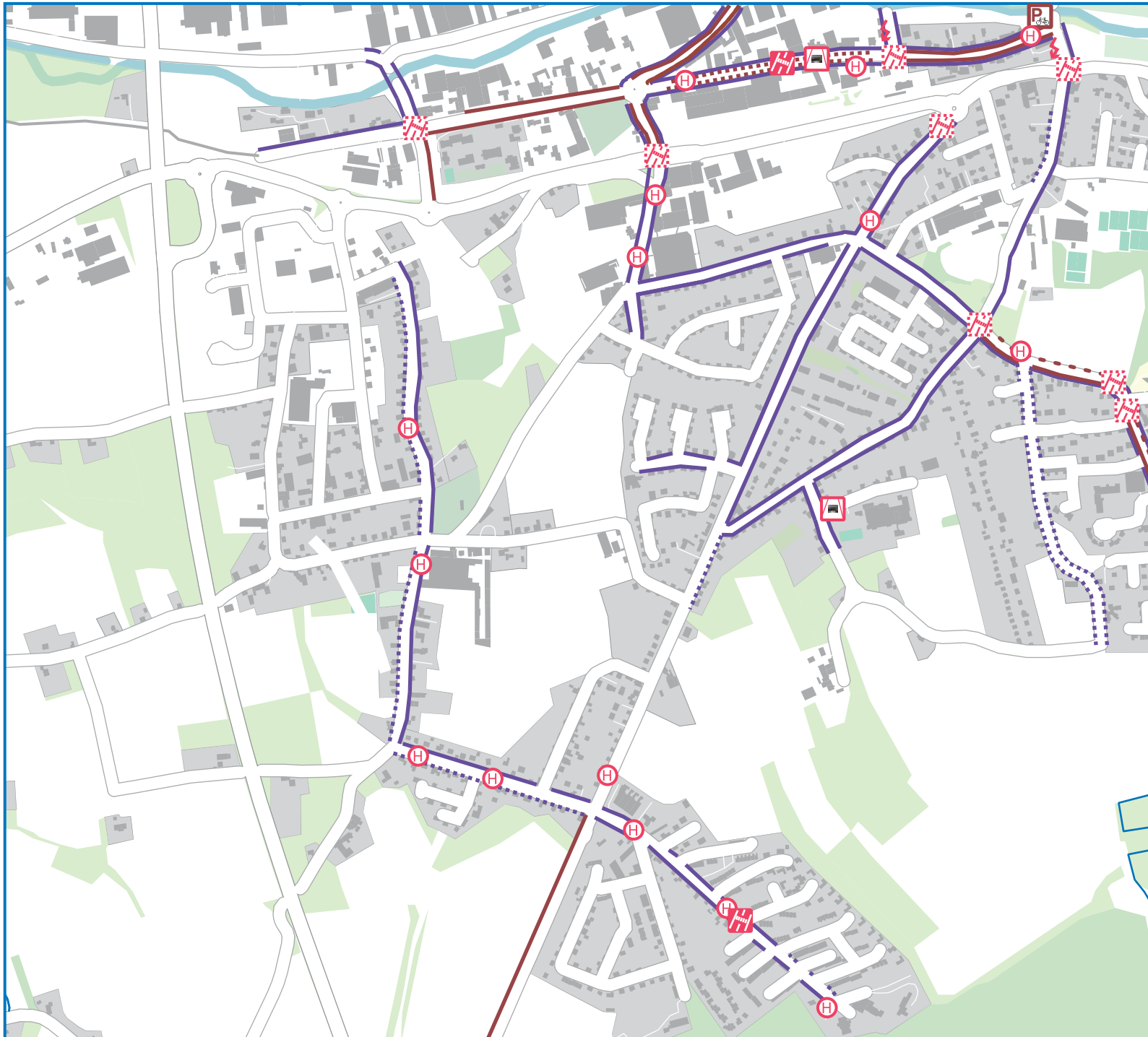
LK Argus

Berlin • Hamburg • Kassel

Querallee 36 • D - 34119 Kassel

Tel. 0561.31 09 72 80 • Fax 0561.31 09 72 89

kassel@LK-argus.de • www.LK-argus.de



Alte Hansestadt Lemgo

Mobilitätskonzept

Karte 21

Kernstadt – Bereich Südwest

Defizitanalyse

Verkehrsorganisation/Straßenraum

- fehlende Querungsanlage
- verbesserungswürdige Querungsanlage
- überdimensionierte Kfz-Verkehrsfläche

Fußverkehr

- fehlender Gehweg
- zu schmaler Gehweg

Radverkehr

- fehlende Radverkehrsführung/Netzlücke
- inadäquate Führungsform
- zu schmale Radverkehrsanlage
- Beschilderungsmangel
- unzureichende Abstellanlagen

Sonstiges

- mangelnde Barrierefreiheit
- verbesserungswürdige Haltestelle
- unzureichende Oberfläche
- Gefahrenstelle

Datengrundlage LK Argus Kassel

Kartengrundlage OpenStreetMap

Stand September 2023



LK Argus

Berlin • Hamburg • Kassel

Querallee 36 • D - 34119 Kassel

Tel. 0561.31 09 72 80 • Fax 0561.31 09 72 89

kassel@LK-argus.de • www.LK-argus.de

Alte Hansestadt Lemgo

Mobilitätskonzept

Karte 22

Kernstadt – Bereich Nordwest

Bestandsaufnahme

Verkehrsorganisation

- 30 zulässige Höchstgeschwindigkeit
- Verkehrsberuhigter Bereich
- Fußgängerzone
- Einbahnstraße
- Fahrradstraße
- Fahrrad frei
- Fahrrad in Gegenrichtung frei

Gehwegbreite

- kein Gehweg
- <1,80 m
- 1,80 m
- 2,50 m
- >2,50 m

Radverkehrsanlagen

- keine Radverkehrsanlage
- Schutzstreifen, Radfahrstreifen
- Getrennter Geh- und Radweg
- Gemeinsamer Geh- und Radweg
- Gehweg: Radfahrer frei
- Radabstellanlage

Querungsanlagen

- Querungshilfe/ Fußgängerüberweg
- Lichtsignalanlage
- Fußgänger - Lichtsignalanlage

Sonstiges

- Platzbereich
- Treppenanlage
- Kita
- Sitzbänke
- Bushaltestelle
- Schule

Datengrundlage LK Argus Kassel

Kartengrundlage OpenStreetMap

Stand September 2023



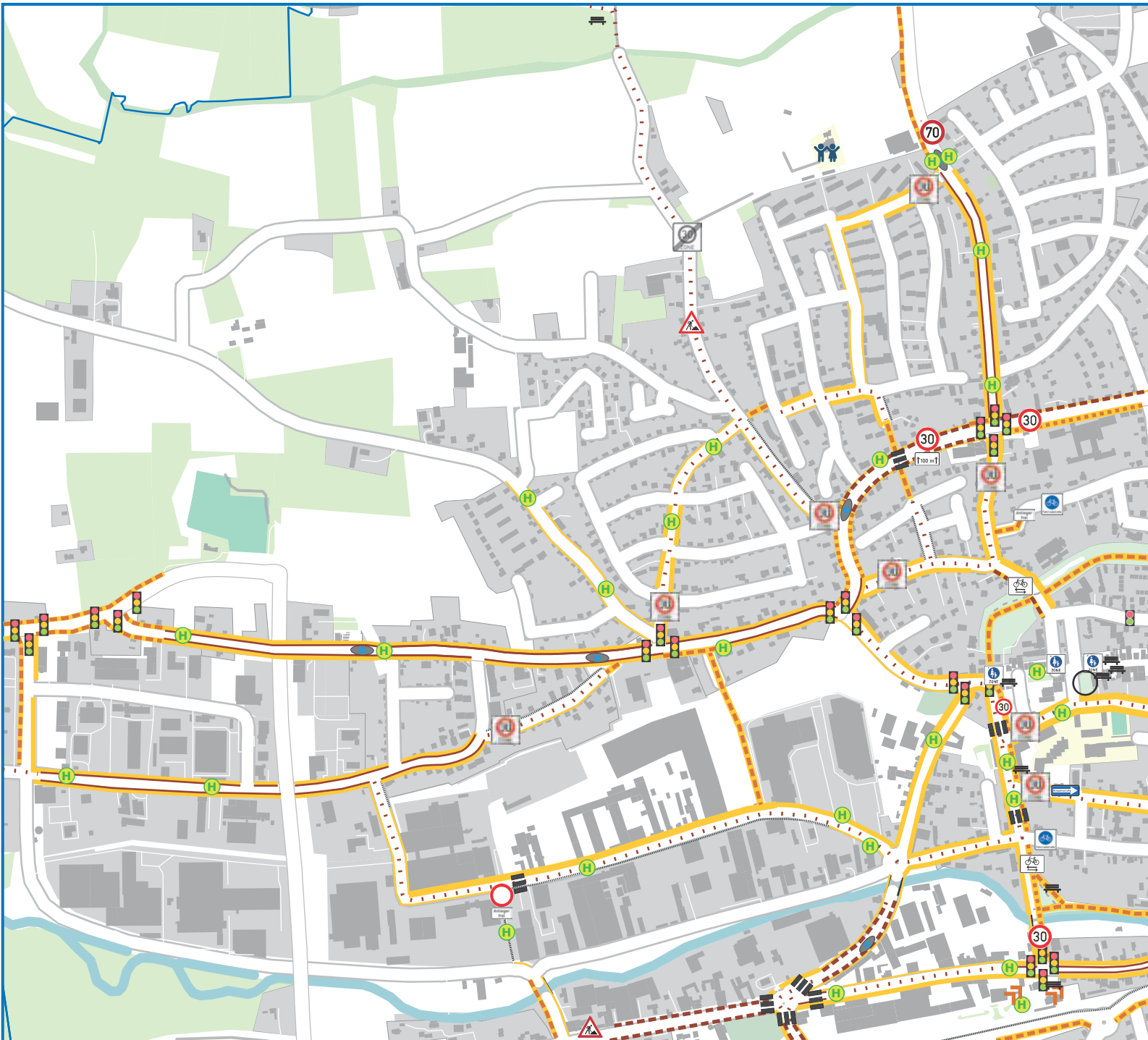
LK Argus

Berlin • Hamburg • Kassel

Querallee 36 • D - 34119 Kassel

Tel. 0561.31 09 72 80 • Fax 0561.31 09 72 89

kassel@LK-argus.de • www.LK-argus.de



Alte Hansestadt Lemgo




Mobilitätskonzept

Karte 23

Kernstadt – Bereich Nordwest

Defizitanalyse






Verkehrsorganisation/Straßenraum

-  fehlende Querungsanlage
-  verbesserungswürdige Querungsanlage
-  überdimensionierte Kfz-Verkehrsfläche





Fußverkehr

-  fehlender Gehweg
-  zu schmaler Gehweg

Radverkehr

-  fehlende Radverkehrsführung/ Netzlücke
-  inadäquate Führungsform
-  zu schmale Radverkehrsanlage
-  Beschilderungsmangel
-  unzureichende Abstellanlagen

Sonstiges

-  mangelnde Barrierefreiheit
-  verbesserungswürdige Haltestelle
-  unzureichende Oberfläche
-  Gefahrenstelle

Datengrundlage LK Argus Kassel

Kartengrundlage OpenStreetMap

Stand September 2023



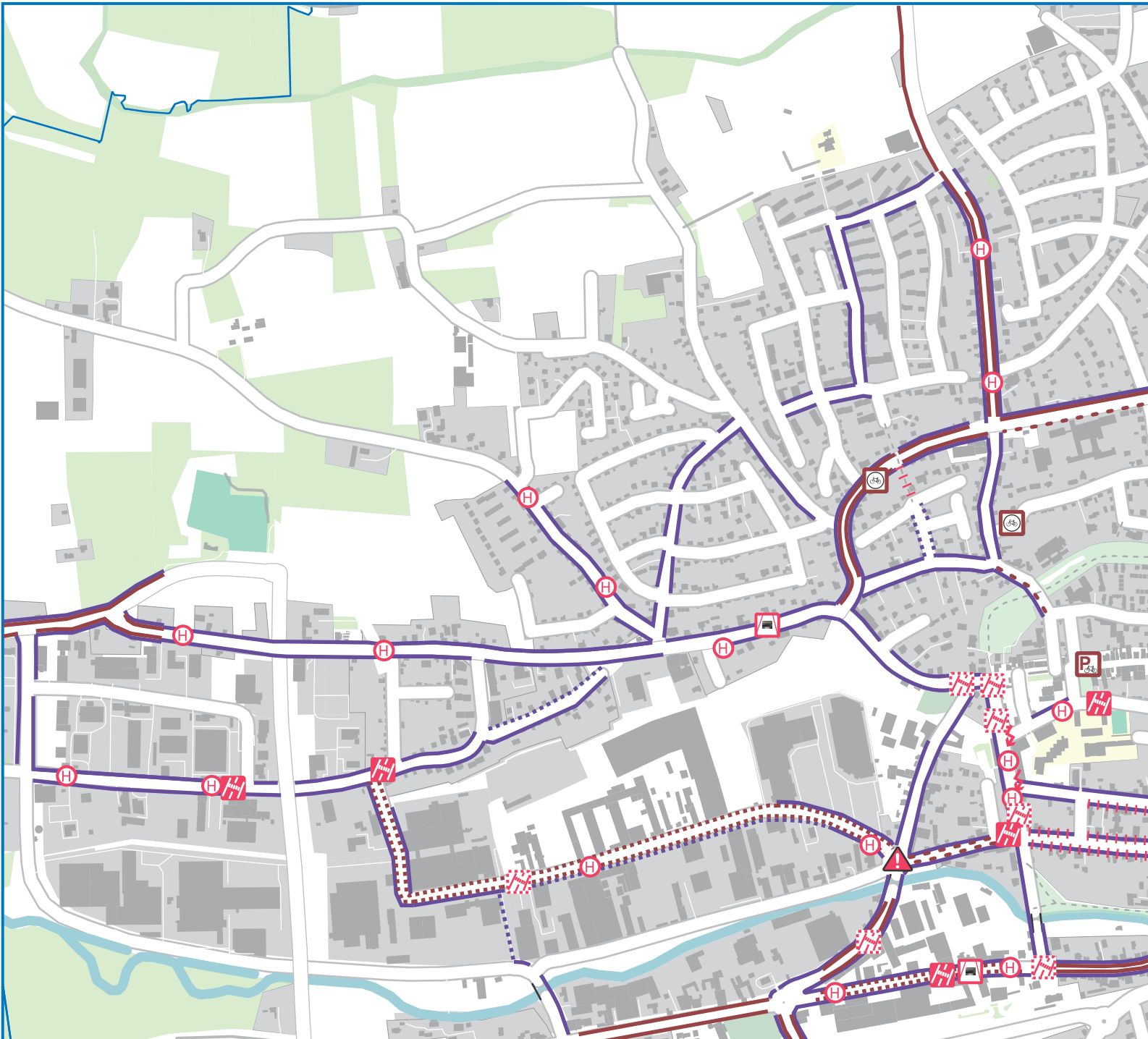
LK Argus

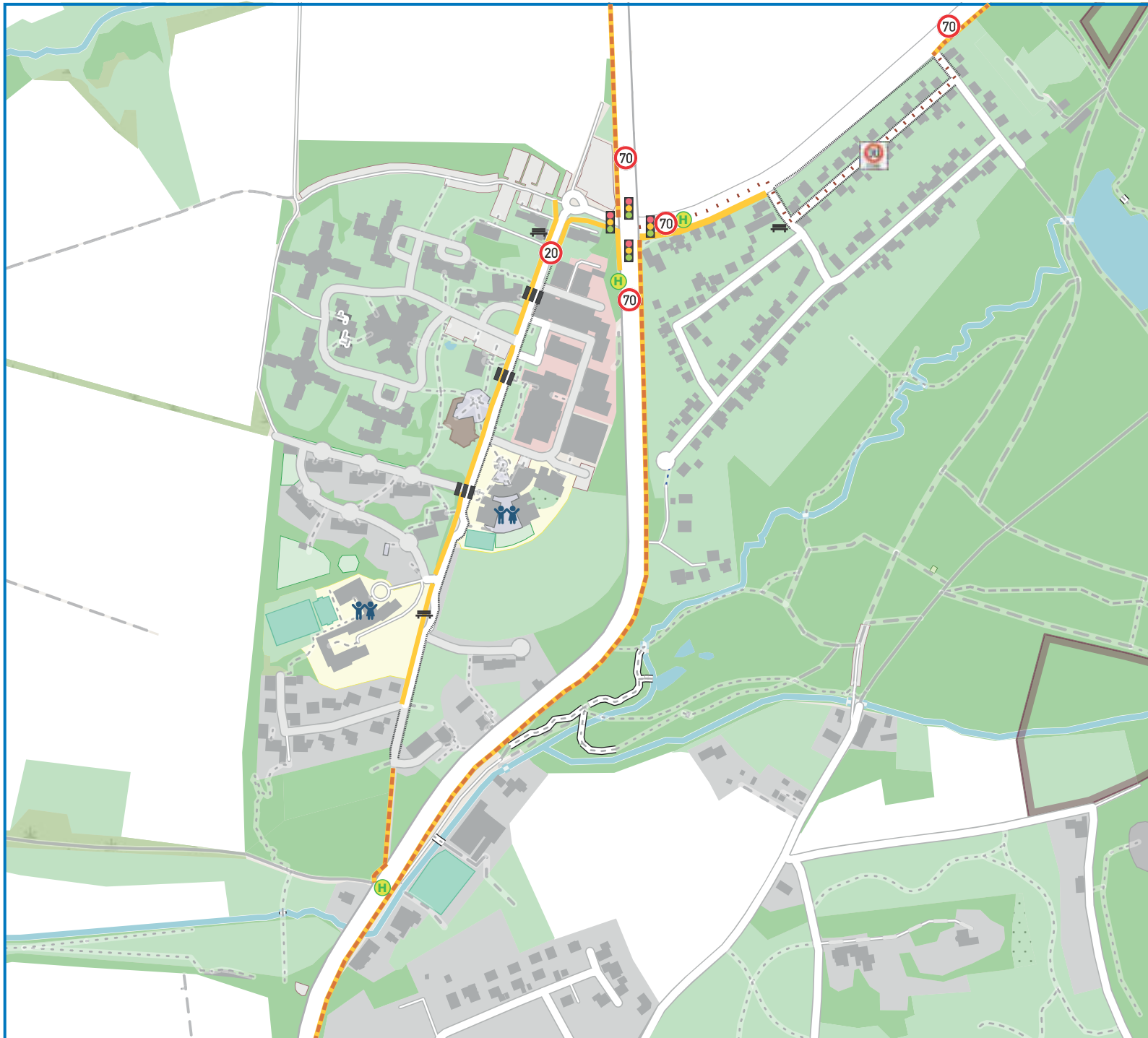
Berlin • Hamburg • Kassel

Querallee 36 • D - 34119 Kassel

Tel. 0561.31 09 72 80 • Fax 0561.31 09 72 89

kassel@LK-argus.de • www.LK-argus.de





Alte Hansestadt Lemgo

Mobilitätskonzept

Karte 24

Kernstadt – Luherheide

Bestandsaufnahme

Verkehrsorganisation

30 zulässige Höchstgeschwindigkeit

Gehwegbreite

kein Gehweg
 <math>< 1,80\text{ m}</math> 1,80 m - 2,50 m > 2,50 m

Radverkehrsanlagen

keine Radverkehrsanlage
 Gemeinsamer Geh- und Radweg
 Gehweg: Radfahrer frei

Querungsanlagen

Querungshilfe/ Fußgängerüberweg
 Lichtsignalanlage
 Fußgänger - Lichtsignalanlage

Sonstiges

Sitzbänke
 Bushaltestelle
 Schule

Datengrundlage LK Argus Kassel

Kartengrundlage OpenStreetMap

Stand September 2023



LK Argus
Berlin • Hamburg • Kassel

Querallee 36 • D - 34119 Kassel
 Tel. 0561.31 09 72 80 • Fax 0561.31 09 72 89
 kassel@LK-argus.de • www.LK-argus.de



Alte Hansestadt Lemgo


Mobilitätskonzept


Karte 25

Kernstadt – Luherheide


Defizitanalyse


Verkehrsorganisation/Straßenraum

 fehlende Querungsanlage

 verbesserungswürdige
Querungsanlage

Fußverkehr

 fehlender Gehweg

 zu schmaler Gehweg

Radverkehr

 fehlende Radverkehrsführung/
Netzlücke

 inadäquate Führungsform

 zu schmale Radverkehrsanlage

Sonstiges

 verbesserungswürdige Haltestelle

 unzureichende Oberfläche

Datengrundlage LK Argus Kassel

Kartengrundlage OpenStreetMap

Stand September 2023



LK Argus

Berlin • Hamburg • Kassel

Querallee 36 • D - 34119 Kassel

Tel. 0561.31 09 72 80 • Fax 0561.31 09 72 89

kassel@LK-argus.de • www.LK-argus.de



Alte Hansestadt Lemgo

Mobilitätskonzept

Karte 26

Entrup

Bestandsaufnahme

Verkehrsorganisation

- 30 zulässige Höchstgeschwindigkeit
- Verkehrsberuhigter Bereich
- Fußgängerzone
- Einbahnstraße
- Fahrradstraße
- Fahrrad frei
- Fahrrad in Gegenrichtung frei

Gehwegbreite

- kein Gehweg
- <1,80 m
- 1,80 m - 2,50 m
- >2,50 m

Radverkehrsanlagen

- ... keine Radverkehrsanlage
- Schutzstreifen, Radfahrstreifen
- Getrennter Geh- und Radweg
- Gemeinsamer Geh- und Radweg
- Gehweg: Radfahrer frei
- Radabstellanlage

Querungsanlagen

- Querungshilfe/ Fußgängerüberweg
- Lichtsignalanlage
- Fußgänger - Lichtsignalanlage

Sonstiges

- Platzbereich
- Sitzbänke
- Treppenanlage
- Bushaltestelle
- Kita
- Schule

Datengrundlage LK Argus Kassel

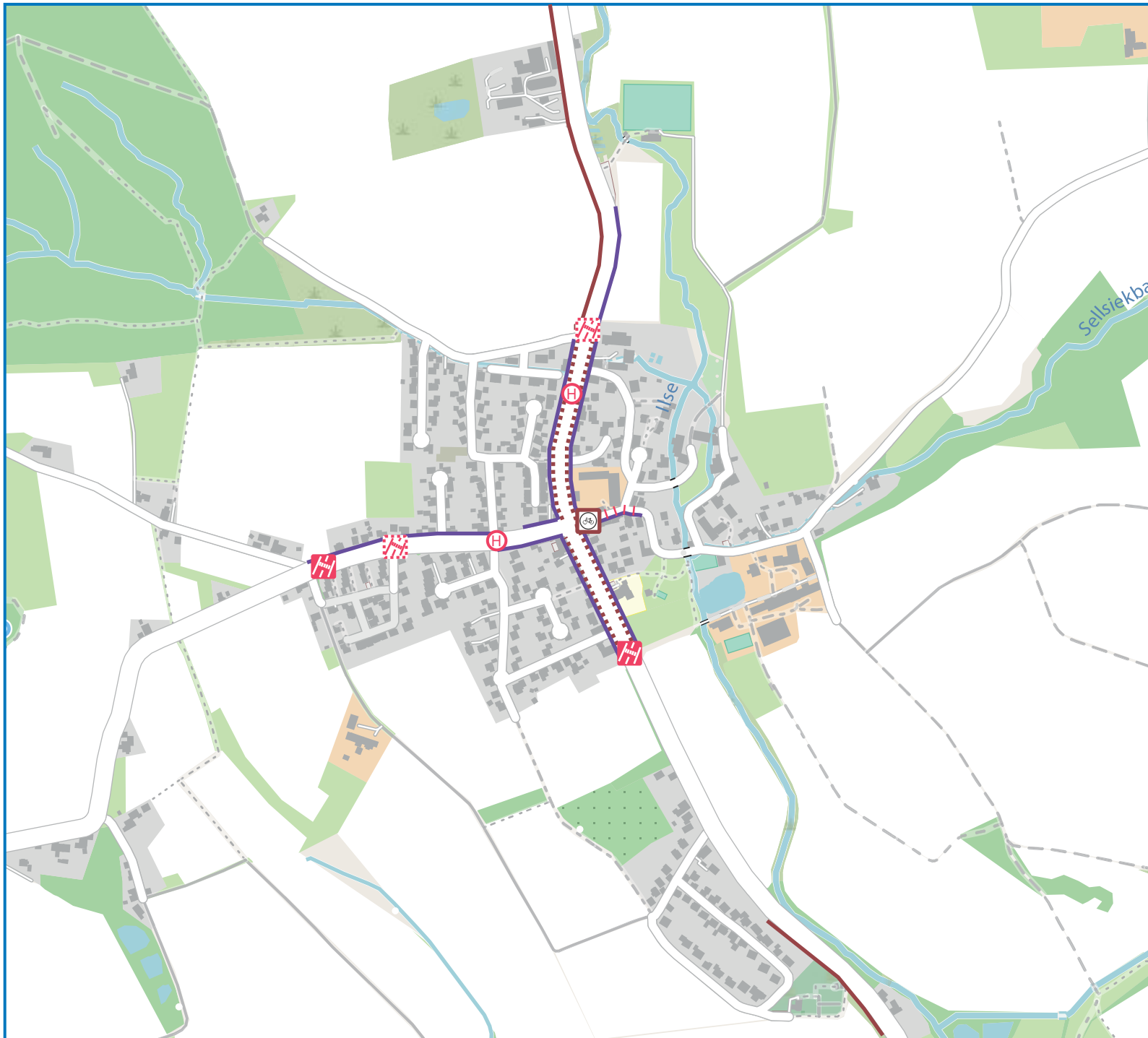
Kartengrundlage OpenStreetMap

Stand September 2023



LK Argus
Berlin • Hamburg • Kassel

Querallee 36 • D - 34119 Kassel
Tel. 0561.31 09 72 80 • Fax 0561.31 09 72 89
kassel@LK-argus.de • www.LK-argus.de



Alte Hansestadt Lemgo




Mobilitätskonzept

Karte 27

Entrup

Defizitanalyse






Verkehrsorganisation/Straßenraum

-  fehlende Querungsanlage
-  verbesserungswürdige Querungsanlage
-  überdimensionierte Kfz-Verkehrsfläche





Fußverkehr

-  fehlender Gehweg
-  zu schmaler Gehweg

Radverkehr

-  fehlende Radverkehrsführung/ Netzlücke
-  inadäquate Führungsform
-  zu schmale Radverkehrsanlage
-  Beschilderungsmangel
-  unzureichende Abstellanlagen

Sonstiges

-  mangelnde Barrierefreiheit
-  verbesserungswürdige Haltestelle
-  unzureichende Oberfläche
-  Gefahrenstelle

Datengrundlage LK Argus Kassel

Kartengrundlage OpenStreetMap

Stand September 2023



LK Argus

Berlin • Hamburg • Kassel

Querallee 36 • D - 34119 Kassel

Tel. 0561.31 09 72 80 • Fax 0561.31 09 72 89

kassel@LK-argus.de • www.LK-argus.de



Alte Hansestadt Lemgo






Mobilitätskonzept

Karte 28

Hörstmar

Bestandsaufnahme


Verkehrsorganisation

-  zulässige Höchstgeschwindigkeit
-  Einbahnstraße
-  Fahrradstraße
-  Fahrrad frei
-  Fahrrad in Gegenrichtung frei



Gehwegbreite

- kein Gehweg
- <1,80 m — 1,80 m — >2,50 m
- -2,50 m

Radverkehrsanlagen

- · · keine Radverkehrsanlage
- Schutzstreifen, Radfahrstreifen
- Getrennter Geh- und Radweg
- Gemeinsamer Geh- und Radweg
- · · Gehweg: Radfahrer frei
-  Radabstellanlage

Querungsanlagen

-  Querungshilfe/ Fußgängerüberweg
-  Lichtsignalanlage
- Fußgänger - Lichtsignalanlage

Sonstiges

-  Kita
-  Schule
-  Sitzbänke
-  Bushaltestelle

Datengrundlage LK Argus Kassel

Kartengrundlage OpenStreetMap

Stand September 2023



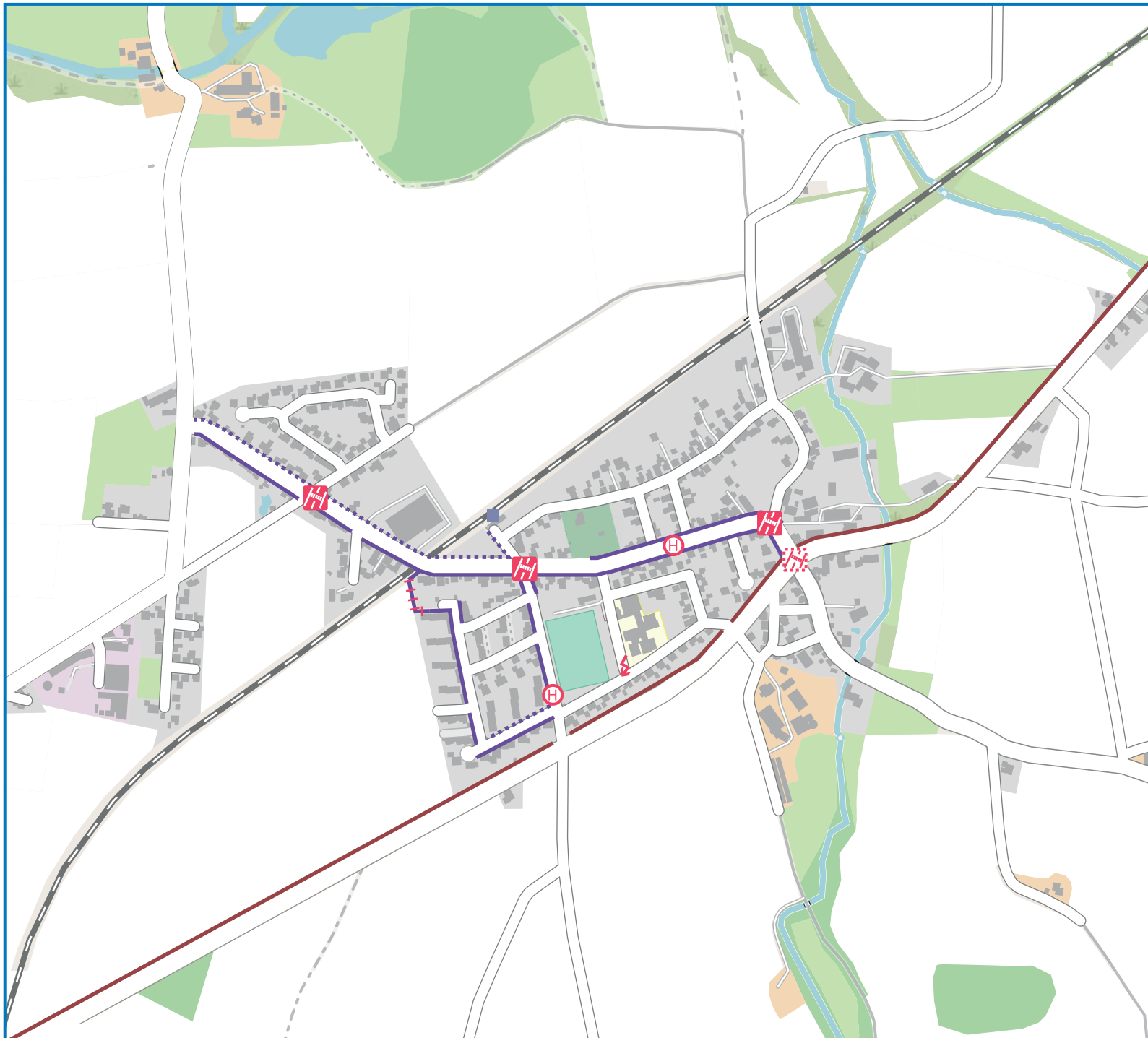
LK Argus

Berlin • Hamburg • Kassel

Querallee 36 • D - 34119 Kassel

Tel. 0561.31 09 72 80 • Fax 0561.31 09 72 89

kassel@LK-argus.de • www.LK-argus.de



Alte Hansestadt Lemgo




Mobilitätskonzept

Karte 29



Hörstmar

Defizitanalyse




Verkehrsorganisation/Straßenraum

-  fehlende Querungsanlage
-  verbesserungswürdige Querungsanlage
-  überdimensionierte Kfz-Verkehrsfläche



Fußverkehr

-  fehlender Gehweg
-  zu schmaler Gehweg

Radverkehr

-  fehlende Radverkehrsführung/Netzlücke
-  inadäquate Führungsform
-  zu schmale Radverkehrsanlage

Sonstiges

-  mangelnde Barrierefreiheit
-  verbesserungswürdige Haltestelle

Datengrundlage LK Argus Kassel

Kartengrundlage OpenStreetMap

Stand September 2023



LK Argus

Berlin • Hamburg • Kassel

Querallee 36 • D - 34119 Kassel

Tel. 0561.31 09 72 80 • Fax 0561.31 09 72 89

kassel@LK-argus.de • www.LK-argus.de










Alte Hansestadt Lemgo

Mobilitätskonzept

Karte 30

Leese







Bestandsaufnahme Verkehrsorganisation

-  zulässige Höchstgeschwindigkeit
-  Verkehrsberuhigter Bereich
-  Fußgängerzone
-  Einbahnstraße
-  Fahrradstraße
-  Fahrrad frei
-  Fahrrad in Gegenrichtung frei




Gehwegbreite

- kein Gehweg
-  <1,80 m
-  1,80 m - 2,50 m
-  >2,50 m

Radverkehrsanlagen

-  keine Radverkehrsanlage
-  Schutzstreifen, Radfahrstreifen
-  Getrennter Geh- und Radweg
-  Gemeinsamer Geh- und Radweg
-  Gehweg: Radfahrer frei
-  Radabstellanlage

Querungsanlagen

-  Querungshilfe/ Fußgängerüberweg
-  Lichtsignalanlage
-  Fußgänger - Lichtsignalanlage

Sonstiges

-  Platzbereich
-  Sitzbänke
-  Treppenanlage
-  Bushaltestelle
-  Kita
-  Schule

Datengrundlage LK Argus Kassel

Kartengrundlage OpenStreetMap

Stand September 2023



LK Argus

Berlin • Hamburg • Kassel

Querallee 36 • D - 34119 Kassel

Tel. 0561.31 09 72 80 • Fax 0561.31 09 72 89

kassel@LK-argus.de • www.LK-argus.de

Alte Hansestadt Lemgo

Mobilitätskonzept

Karte 32

Lieme

Bestandsaufnahme Verkehrsorganisation

- 30 zulässige Höchstgeschwindigkeit
- Verkehrsberuhigter Bereich
- Fußgängerzone
- Einbahnstraße
- Fahrradstraße
- Fahrrad frei
- Fahrrad in Gegenrichtung frei

Gehwegbreite

- kein Gehweg
- <1,80 m
- 1,80 m - 2,50 m
- >2,50 m

Radverkehrsanlagen

- ... keine Radverkehrsanlage
- Schutzstreifen, Radfahrstreifen
- Getrennter Geh- und Radweg
- Gemeinsamer Geh- und Radweg
- Gehweg: Radfahrer frei
- Radabstellanlage

Querungsanlagen

- Querungshilfe/ Fußgängerüberweg
- Lichtsignalanlage
- Fußgänger - Lichtsignalanlage

Sonstiges

- Platzbereich
- Sitzbänke
- Treppenanlage
- Bushaltestelle
- Kita
- Schule

Datengrundlage LK Argus Kassel

Kartengrundlage OpenStreetMap

Stand September 2023



LK Argus

Berlin • Hamburg • Kassel

Querallee 36 • D - 34119 Kassel

Tel. 0561.31 09 72 80 • Fax 0561.31 09 72 89

kassel@LK-argus.de • www.LK-argus.de



Alte Hansestadt Lemgo




Mobilitätskonzept

Karte 33


Lieme

Defizitanalyse






Verkehrsorganisation/Straßenraum

-  fehlende Querungsanlage
-  verbesserungswürdige Querungsanlage
-  überdimensionierte Kfz-Verkehrsfläche



Fußverkehr

-  fehlender Gehweg
-  zu schmaler Gehweg

Radverkehr

-  fehlende Radverkehrsführung/Netzlücke
-  inadäquate Führungsform
-  zu schmale Radverkehrsanlage
-  Beschilderungsmangel
-  unzureichende Abstellanlagen

Sonstiges

-  verbesserungswürdige Haltestelle
-  unzureichende Oberfläche

Datengrundlage LK Argus Kassel

Kartengrundlage OpenStreetMap

Stand September 2023



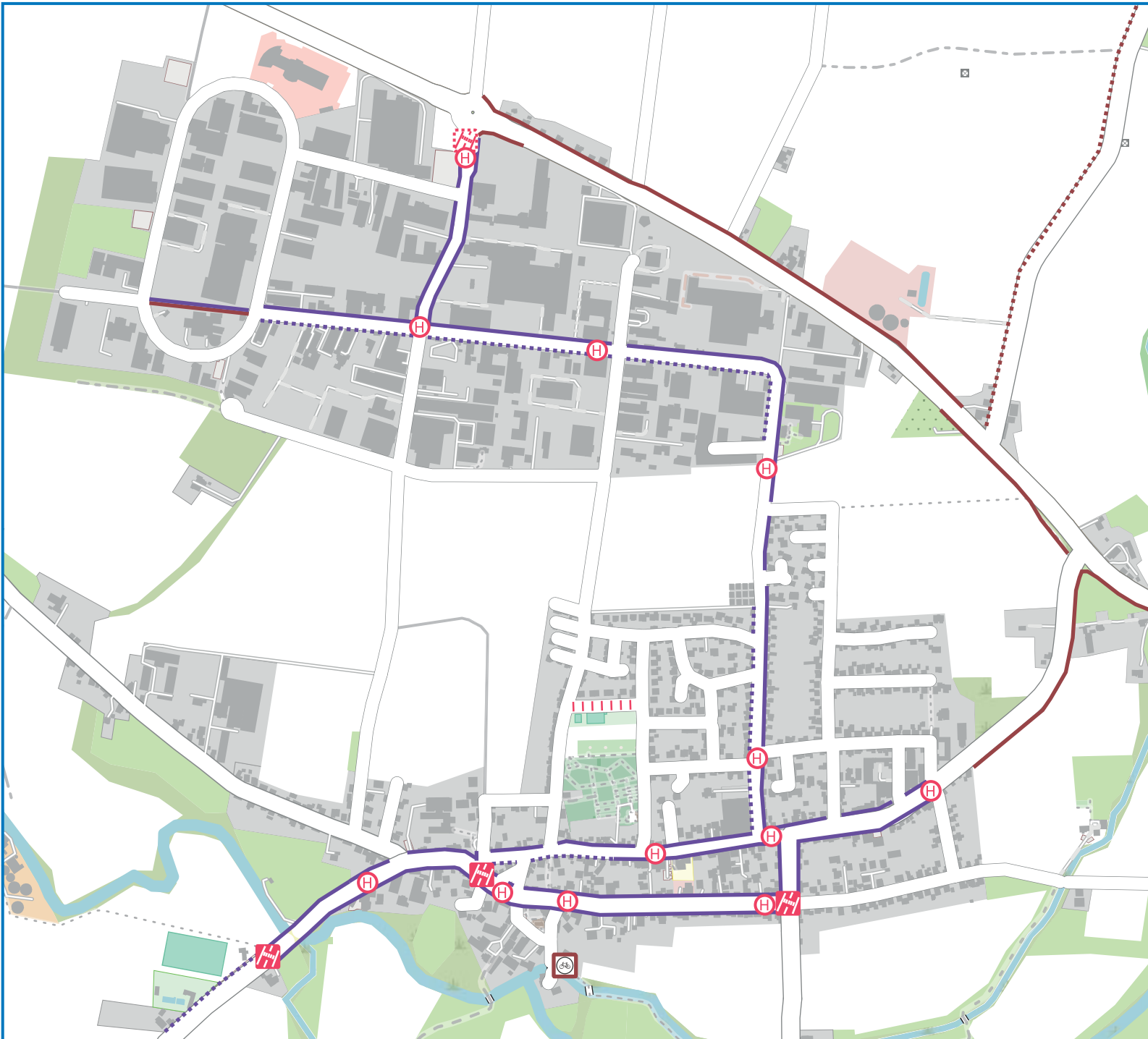
LK Argus

Berlin • Hamburg • Kassel

Querallee 36 • D - 34119 Kassel

Tel. 0561.31 09 72 80 • Fax 0561.31 09 72 89

kassel@LK-argus.de • www.LK-argus.de





Alte Hansestadt Lemgo

Mobilitätskonzept

Karte 34

Lüerdissen

Bestandsaufnahme

Verkehrsorganisation

zulässige Höchstgeschwindigkeit

Gehwegbreite

kein Gehweg
 <1,80 m 1,80 m >2,50 m
 -2,50 m

Radverkehrsanlagen

keine Radverkehrsanlage
 Gehweg: Radfahrer frei
 Radabstellanlage

Sonstiges

Sitzbänke
 Bushaltestelle
 Kita

Datengrundlage LK Argus Kassel

Kartengrundlage OpenStreetMap

Stand September 2023



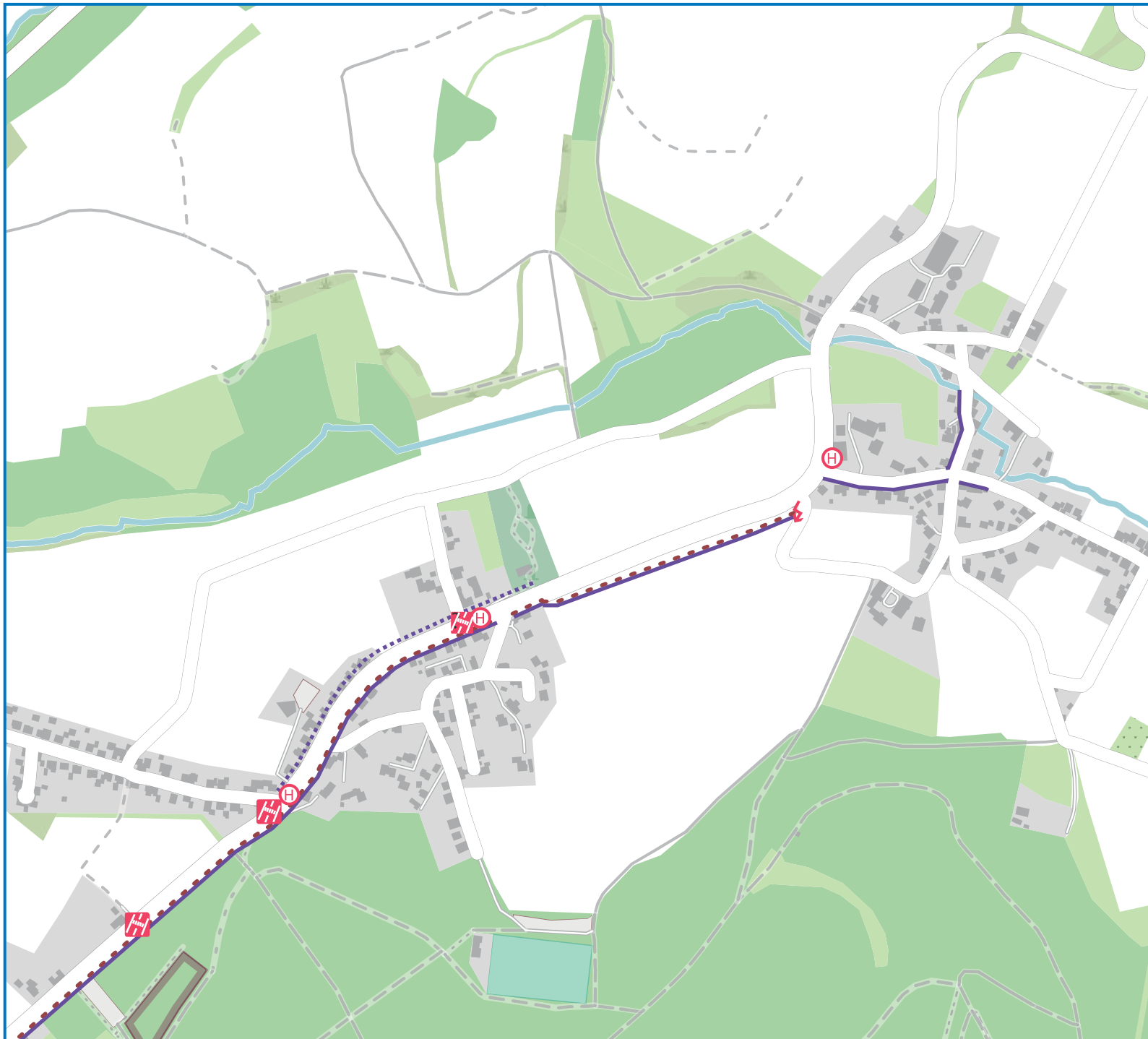
LK Argus

Berlin • Hamburg • Kassel

Querallee 36 • D - 34119 Kassel

Tel. 0561.31 09 72 80 • Fax 0561.31 09 72 89

kassel@LK-argus.de • www.LK-argus.de



Alte Hansestadt Lemgo




Mobilitätskonzept

Karte 35



Lüerdissen

Defizitanalyse





Verkehrsorganisation/Straßenraum

-  fehlende Querungsanlage
-  verbesserungswürdige Querungsanlage
-  überdimensionierte Kfz-Verkehrsfläche





Fußverkehr

-  fehlender Gehweg
-  zu schmaler Gehweg

Radverkehr

-  fehlende Radverkehrsführung/ Netzlücke
-  inadäquate Führungsform
-  zu schmale Radverkehrsanlage
-  Beschilderungsmangel

Sonstiges

-  mangelnde Barrierefreiheit
-  verbesserungswürdige Haltestelle
-  unzureichende Oberfläche
-  Gefahrenstelle

Datengrundlage LK Argus Kassel

Kartengrundlage OpenStreetMap

Stand September 2023



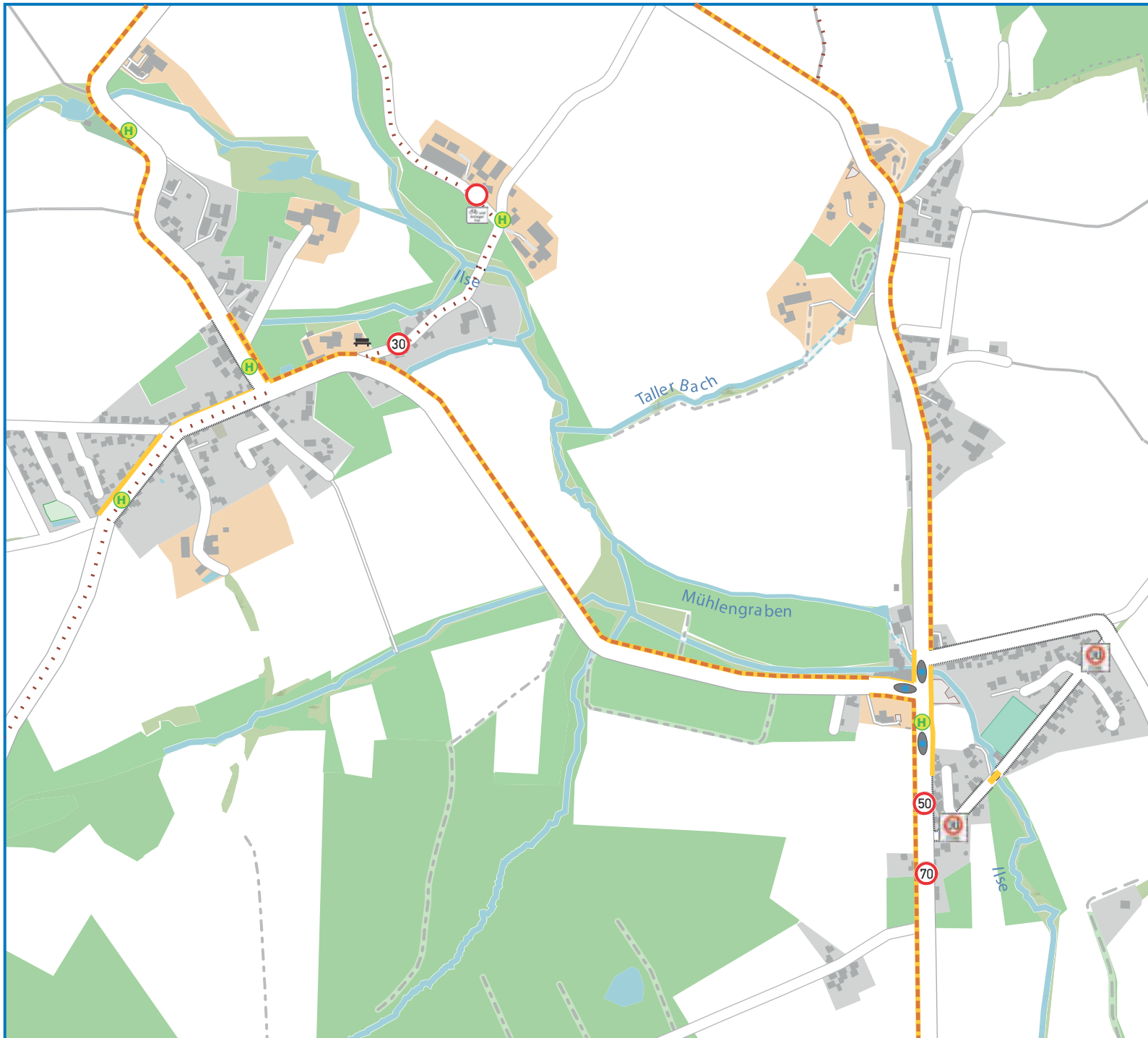
LK Argus

Berlin • Hamburg • Kassel

Querallee 36 • D - 34119 Kassel

Tel. 0561.31 09 72 80 • Fax 0561.31 09 72 89

kassel@LK-argus.de • www.LK-argus.de



Alte Hansestadt Lemgo








Mobilitätskonzept

Karte 36

Matorf und Brüntorf

Bestandsaufnahme


Verkehrsorganisation

-  zulässige Höchstgeschwindigkeit
-  Verkehrsberuhigter Bereich
-  Fußgängerzone
-  Einbahnstraße
-  Fahrradstraße
-  Fahrrad frei
-  Fahrrad in Gegenrichtung frei



Gehwegbreite

- kein Gehweg
- <1,80 m
- 1,80 m - 2,50 m
- >2,50 m

Radverkehrsanlagen

- ... keine Radverkehrsanlage
- Schutzstreifen, Radfahrstreifen
- Getrennter Geh- und Radweg
- Gemeinsamer Geh- und Radweg
- ... Gehweg: Radfahrer frei
-  Radabstellanlage

Querungsanlagen

-  Querungshilfe/ Fußgängerüberweg
-  Lichtsignalanlage
- Fußgänger - Lichtsignalanlage

Sonstiges

-  Platzbereich
-  Sitzbänke
-  Treppenanlage
-  Bushaltestelle
-  Kita
-  Schule

Datengrundlage LK Argus Kassel

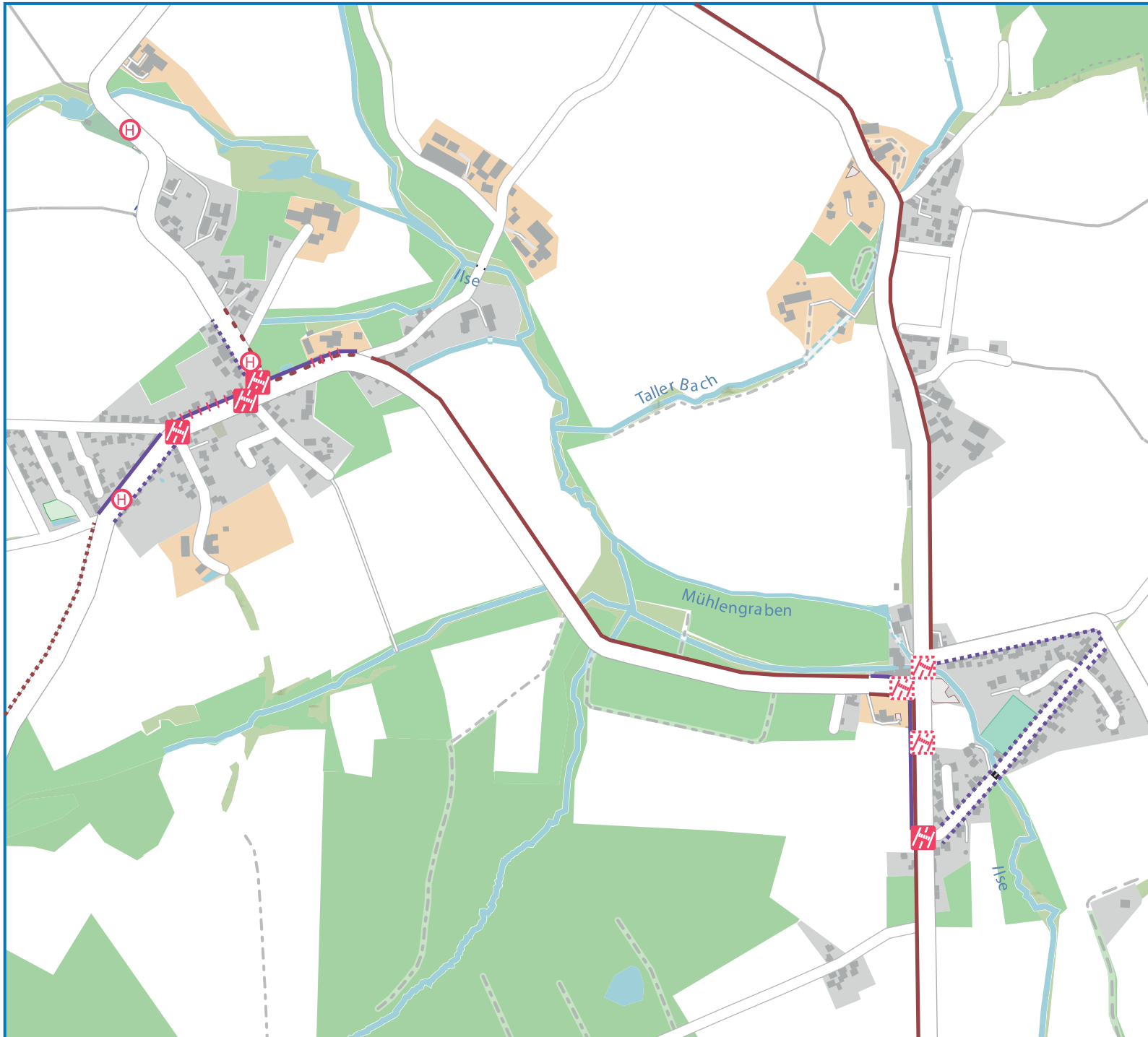
Kartengrundlage OpenStreetMap

Stand September 2023



LK Argus
Berlin • Hamburg • Kassel

Querallee 36 • D - 34119 Kassel
Tel. 0561.31 09 72 80 • Fax 0561.31 09 72 89
kassel@LK-argus.de • www.LK-argus.de



Alte Hansestadt Lemgo




Mobilitätskonzept

Karte 37



Matorf und Brüntorf

Defizitanalyse




Verkehrsorganisation/Straßenraum

-  fehlende Querungsanlage
-  verbesserungswürdige Querungsanlage
-  überdimensionierte Kfz-Verkehrsfläche


Fußverkehr

-  fehlender Gehweg
-  zu schmaler Gehweg





Radverkehr

-  fehlende Radverkehrsführung/Netzlücke
-  inadäquate Führungsform
-  zu schmale Radverkehrsanlage

 Beschilderungsmangel

 unzureichende Abstellanlagen

Sonstiges

-  mangelnde Barrierefreiheit
-  verbesserungswürdige Haltestelle
-  unzureichende Oberfläche
-  Gefahrenstelle

Datengrundlage LK Argus Kassel

Kartengrundlage OpenStreetMap

Stand September 2023



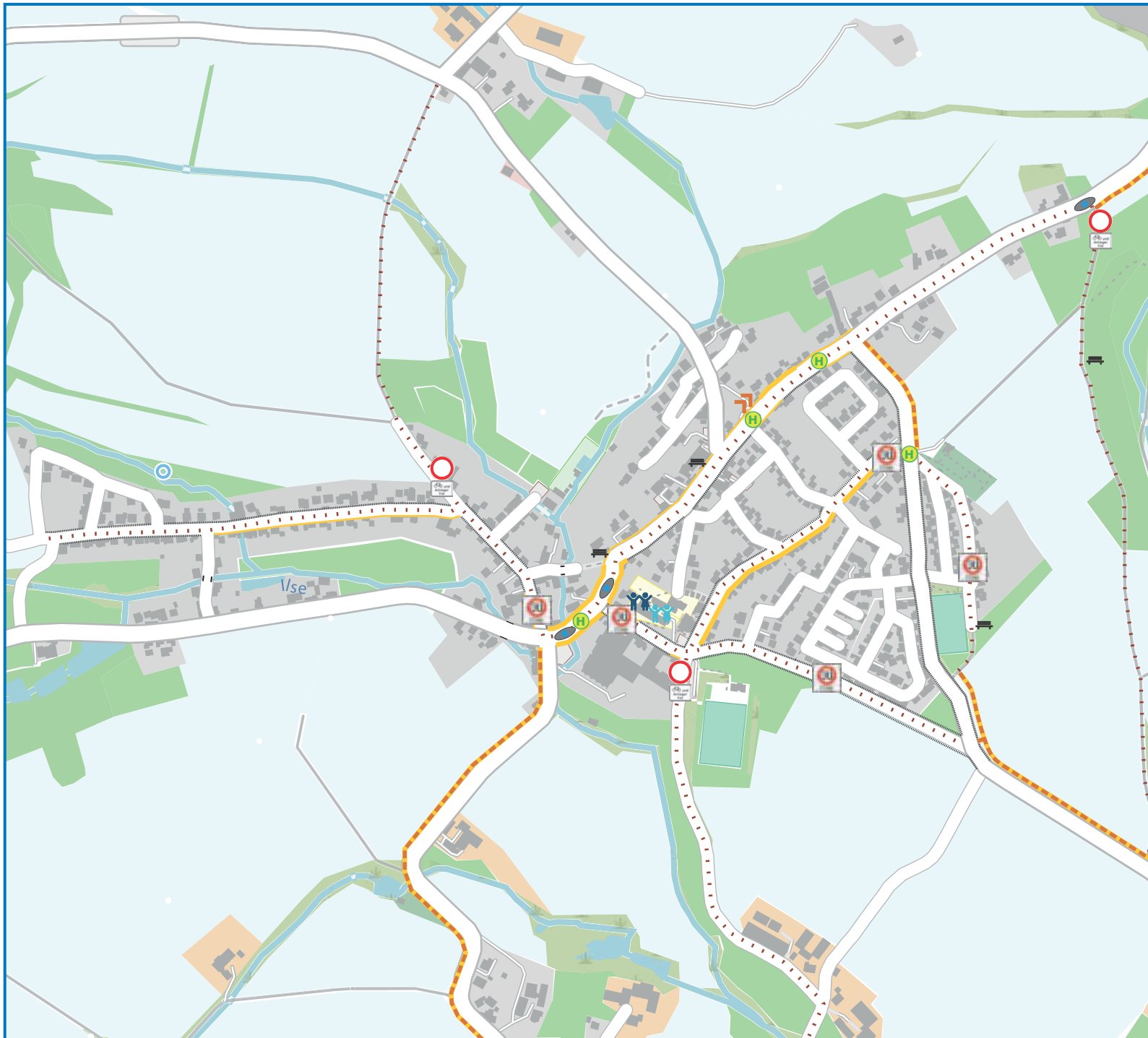
LK Argus

Berlin • Hamburg • Kassel

Querallee 36 • D - 34119 Kassel

Tel. 0561.31 09 72 80 • Fax 0561.31 09 72 89

kassel@LK-argus.de • www.LK-argus.de



Alte Hansestadt Lemgo







Mobilitätskonzept

Karte 38

Kirchheide

Bestandsaufnahme


Verkehrsorganisation

-  30 zulässige Höchstgeschwindigkeit
-  Verkehrsberuhigter Bereich
-  Fußgängerzone
-  Einbahnstraße
-  Fahrradstraße
-  Fahrrad frei
-  Fahrrad in Gegenrichtung frei



Gehwegbreite

- kein Gehweg
- <1,80 m
- 1,80 m
- -2,50 m
- >2,50 m

Radverkehrsanlagen

- keine Radverkehrsanlage
- Schutzstreifen, Radfahrstreifen
- Getrennter Geh- und Radweg
- Gemeinsamer Geh- und Radweg
- Gehweg: Radfahrer frei
-  Radabstellanlage

Querungsanlagen

-  Querungshilfe/ Fußgängerüberweg
-  Lichtsignalanlage
- Fußgänger - Lichtsignalanlage

Sonstiges

-  Kita
-  Schule
-  Sitzbänke
-  Bushaltestelle

Datengrundlage LK Argus Kassel

Kartengrundlage OpenStreetMap

Stand September 2023



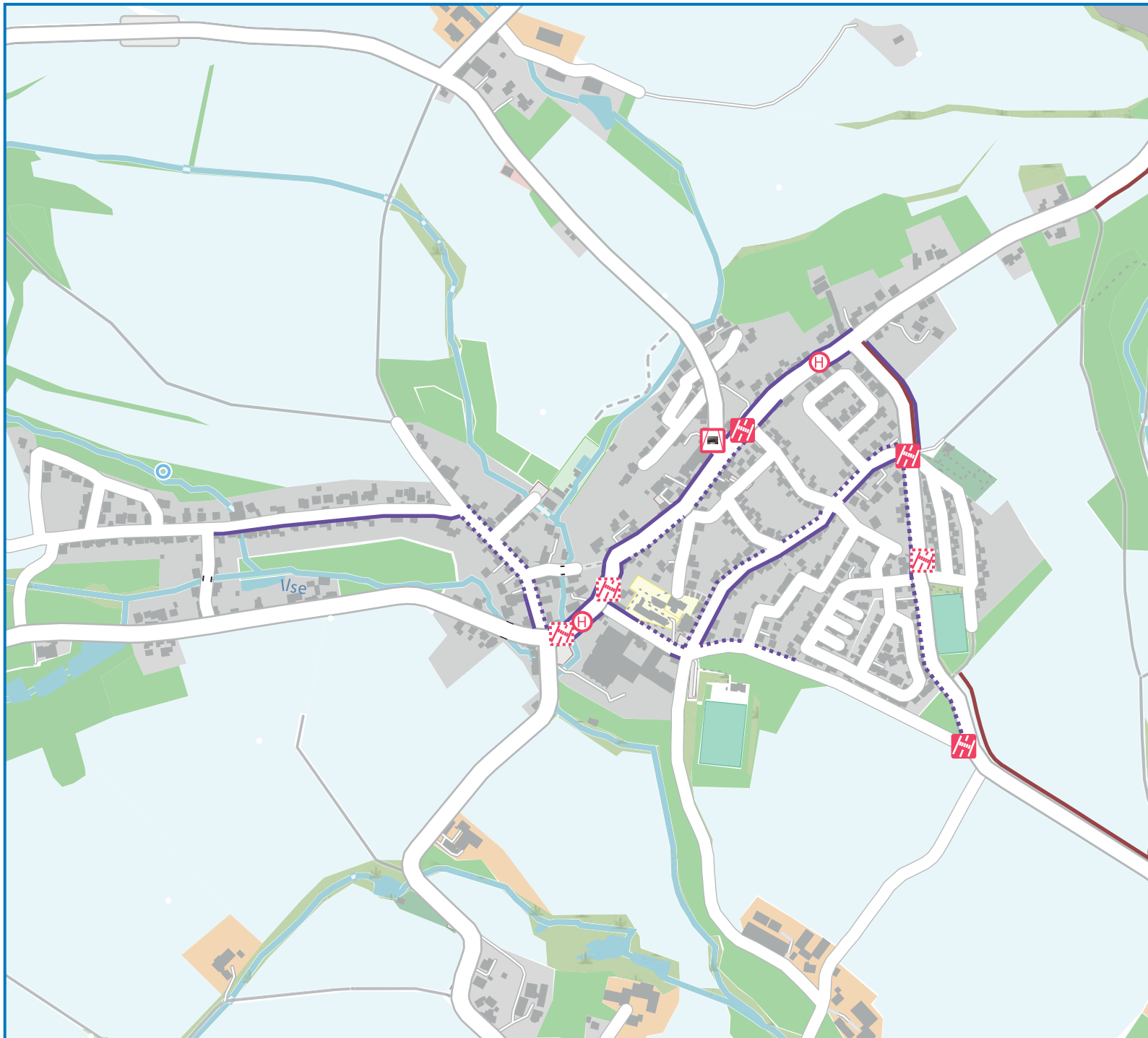
LK Argus

Berlin • Hamburg • Kassel

Querallee 36 • D - 34119 Kassel

Tel. 0561.31 09 72 80 • Fax 0561.31 09 72 89

kassel@LK-argus.de • www.LK-argus.de



Alte Hansestadt Lemgo




Mobilitätskonzept

Karte 39



Kirchheide

Defizitanalyse






Verkehrsorganisation/Straßenraum

-  fehlende Querungsanlage
-  verbesserungswürdige Querungsanlage
-  überdimensionierte Kfz-Verkehrsfläche

Fußverkehr

-  fehlender Gehweg
-  zu schmaler Gehweg

Radverkehr

-  fehlende Radverkehrsführung/ Netzlücke
-  inadäquate Führungsform
-  zu schmale Radverkehrsanlage
-  Beschilderungsmangel
-  unzureichende Abstellanlagen

Sonstiges

-  verbesserungswürdige Haltestelle

Datengrundlage LK Argus Kassel

Kartengrundlage OpenStreetMap

Stand September 2023



LK Argus

Berlin • Hamburg • Kassel

Querallee 36 • D - 34119 Kassel

Tel. 0561.31 09 72 80 • Fax 0561.31 09 72 89

kassel@LK-argus.de • www.LK-argus.de



Alte Hansestadt Lemgo

Mobilitätskonzept

Karte 40

Voßheide

Bestandsaufnahme

Verkehrsorganisation

zulässige Höchstgeschwindigkeit

Gehwegbreite

kein Gehweg
 <1,80 m 1,80 m >2,50 m
 -2,50 m

Radverkehrsanlagen

keine Radverkehrsanlage
 Gemeinsamer Geh- und Radweg

Querungsanlagen

Querungshilfe/ Fußgängerüberweg
 Lichtsignalanlage
 Fußgänger - Lichtsignalanlage

Sonstiges

Bushaltestelle
 Kita

Datengrundlage LK Argus Kassel

Kartengrundlage OpenStreetMap

Stand September 2023



LK Argus

Berlin • Hamburg • Kassel

Querallee 36 • D - 34119 Kassel

Tel. 0561.31 09 72 80 • Fax 0561.31 09 72 89

kassel@LK-argus.de • www.LK-argus.de

Alte Hansestadt Lemgo


Mobilitätskonzept


Karte 41

Voßheide


Defizitanalyse


Verkehrsorganisation/Straßenraum

 fehlende Querungsanlage

 verbesserungswürdige
Querungsanlage

Fußverkehr

 fehlender Gehweg

 zu schmaler Gehweg

Radverkehr

 fehlende Radverkehrsführung/
Netzlücke

 inadäquate Führungsform

 zu schmale Radverkehrsanlage

Sonstiges

 verbesserungswürdige Haltestelle

 unzureichende Oberfläche



Datengrundlage LK Argus Kassel

Kartengrundlage OpenStreetMap

Stand September 2023



LK Argus

Berlin • Hamburg • Kassel

Querallee 36 • D - 34119 Kassel

Tel. 0561.31 09 72 80 • Fax 0561.31 09 72 89

kassel@LK-argus.de • www.LK-argus.de



Alte Hansestadt Lemgo

Mobilitätskonzept

Karte 42

Wahmbeck

Bestandsaufnahme

Verkehrsorganisation

30 zulässige Höchstgeschwindigkeit

Durchfahrt verboten

Fahrradstraße Fahrrad frei

Fahrrad in Gegenrichtung frei

Gehwegbreite

..... kein Gehweg
 — <1,80 m — 1,80 m — >2,50 m
 -2,50 m

Radverkehrsanlagen

..... keine Radverkehrsanlage
 — Schutzstreifen, Radfahrstreifen
 — Getrennter Geh- und Radweg
 — Gemeinsamer Geh- und Radweg
 - - - Gehweg: Radfahrer frei

Querungsanlagen

Querungshilfe/ Fußgängerüberweg

Sonstiges

Bushaltestelle

Datengrundlage LK Argus Kassel

Kartengrundlage OpenStreetMap

Stand September 2023



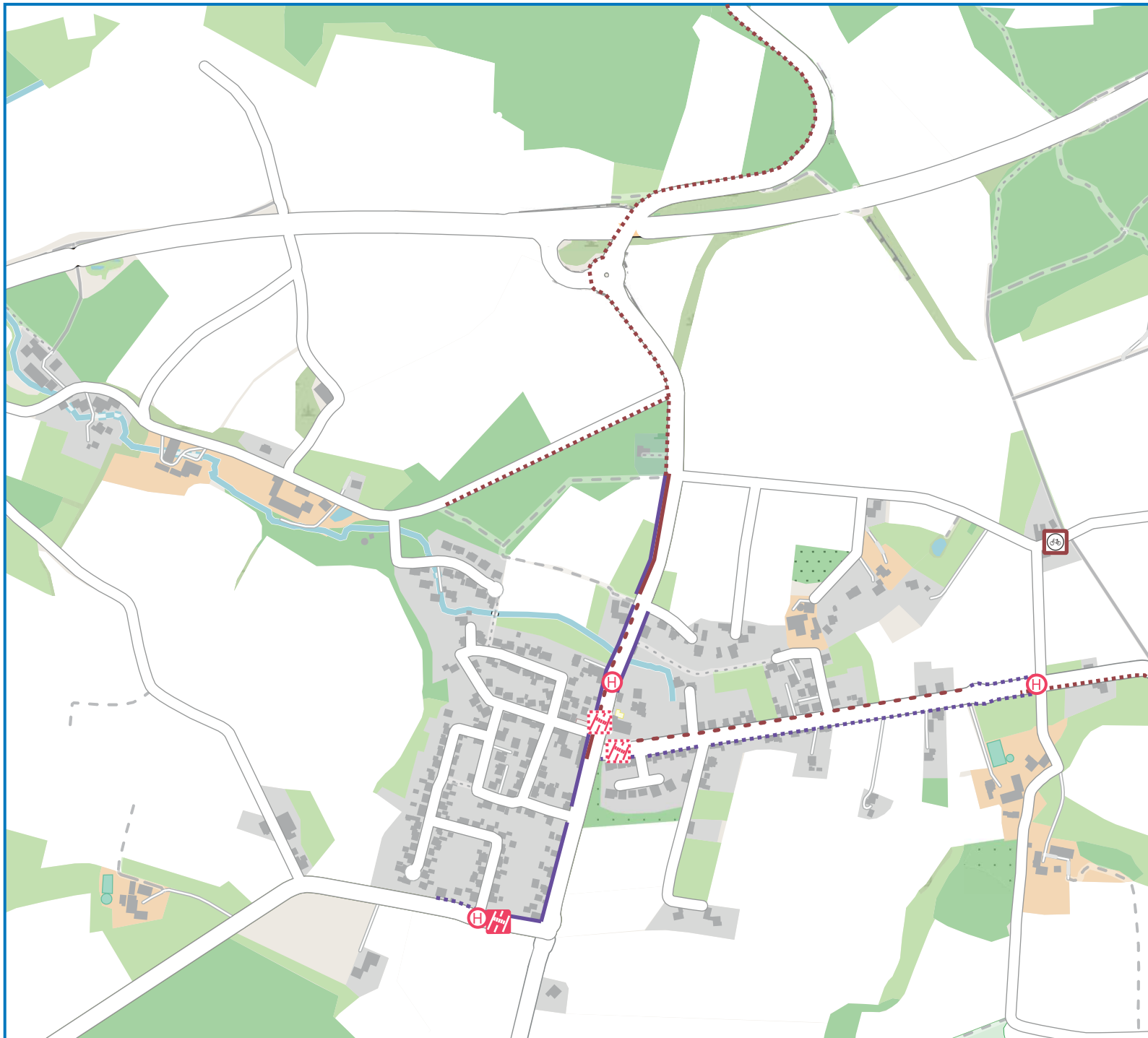
LK Argus

Berlin • Hamburg • Kassel

Querallee 36 • D - 34119 Kassel

Tel. 0561.31 09 72 80 • Fax 0561.31 09 72 89

kassel@LK-argus.de • www.LK-argus.de



Alte Hansestadt Lemgo

Mobilitätskonzept

Karte 43

Wahmbeck

Defizitanalyse

Verkehrsorganisation/Straßenraum

fehlende Querungsanlage

verbesserungswürdige Querungsanlage

Fußverkehr

fehlender Gehweg

zu schmaler Gehweg

Radverkehr

fehlende Radverkehrsführung/
Netzlücke

inadäquate Führungsform

zu schmale Radverkehrsanlage

Beschilderungsmangel

Sonstiges

verbesserungswürdige Haltestelle

Datengrundlage LK Argus Kassel

Kartengrundlage OpenStreetMap

Stand September 2023



LK Argus

Berlin • Hamburg • Kassel

Querallee 36 • D - 34119 Kassel

Tel. 0561.31 09 72 80 • Fax 0561.31 09 72 89

kassel@LK-argus.de • www.LK-argus.de
















Alte Hansestadt Lemgo Mobilitätskonzept

Karte 44

Netzdefinition (Zielnetz) Fußverkehr

— Hauptfußwegenetz

Nahmobilitätsrelevante Ziele

-  Kita
-  Schule
-  Berufsbildende Schule / FH
-  großer Arbeitgeber
-  Friedhof
-  Kirche
-  Rathaus, Amt, Behörde
-  Supermarkt/ Discounter
-  Einzelhandel
-  Sportplatz
-  Spielplatz
-  Schwimmbad
-  Schloss
-  Bushaltestelle
-  Bahnhof

Datengrundlage Alte Hansestadt Lemgo,
LK Argus Kassel

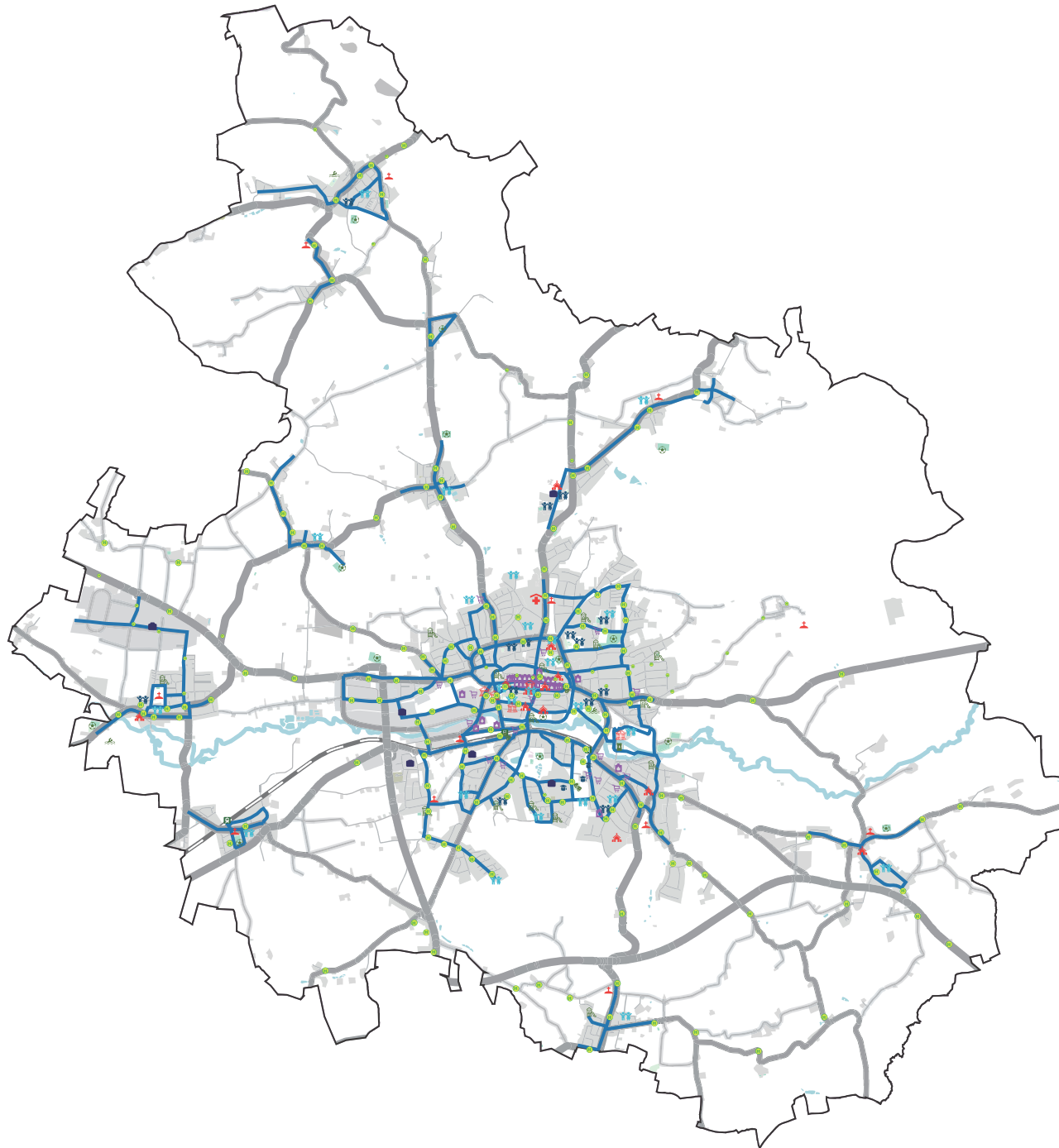
Kartengrundlage Openstreetmap

Stand Juli 2023



LK Argus
Berlin • Hamburg • Kassel

Querallee 36 • D - 34119 Kassel
Tel. 0561.31 09 72 80 • Fax 0561.31 09 72 89
kassel@LK-argus.de • www.LK-argus.de






















Alte Hansestadt Lemgo Mobilitätskonzept

Karte 45

Netzdefinition (Zielnetz) Radverkehr

-  Hauptradwegenetz
-  Nebenradwegenetz

Nahmobilitätsrelevante Ziele

-  Kita
-  Schule
-  Berufsbildende Schule / FH
-  großer Arbeitgeber
-  Friedhof
-  Kirche
-  Rathaus, Amt, Behörde
-  Supermarkt/ Discounter
-  Einzelhandel
-  Sportplatz
-  Spielplatz
-  Schwimmbad
-  Schloss
-  Bushaltestelle
-  Bahnhof

Datengrundlage Alte Hansestadt Lemgo,
LK Argus Kassel

Kartengrundlage Openstreetmap

Stand Juli 2023



LK Argus
Berlin • Hamburg • Kassel





Querallee 36 • D - 34119 Kassel
Tel. 0561.31 09 72 80 • Fax 0561.31 09 72 89
kassel@LK-argus.de • www.LK-argus.de

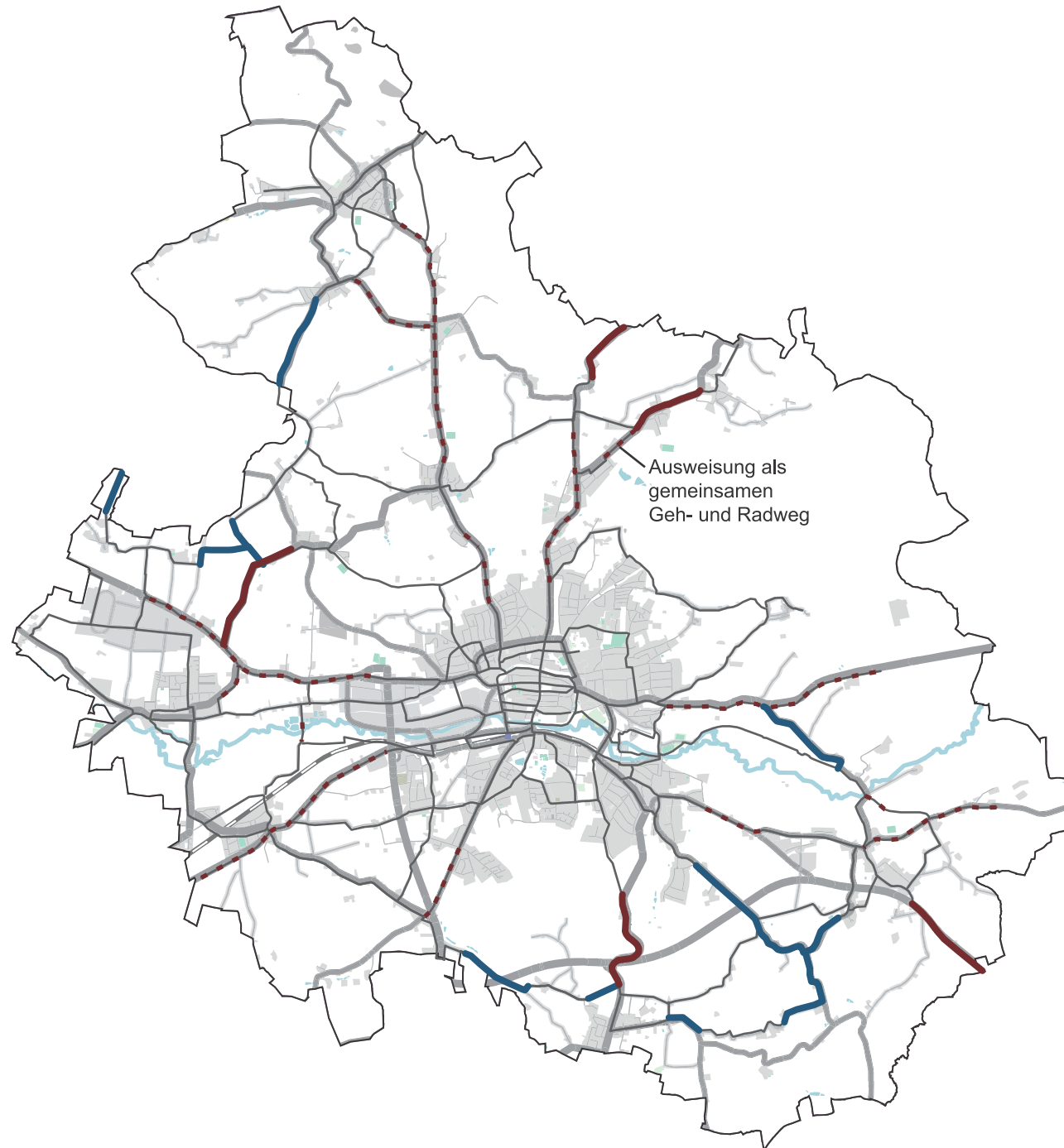
Alte Hansestadt Lemgo Mobilitätskonzept

Karte 46

Maßnahmen R1

Außerörtliche Radwege

-  Bau eines Radwegs
-  Verbreiterung des bestehenden Wegs
-  Geschwindigkeitsreduzierung oder ggf. Bau eines Radwegs
-  Untersuchungsnetz Radverkehr



Datengrundlage LK Argus Kassel

Kartengrundlage Openstreetmap

Stand September 2023

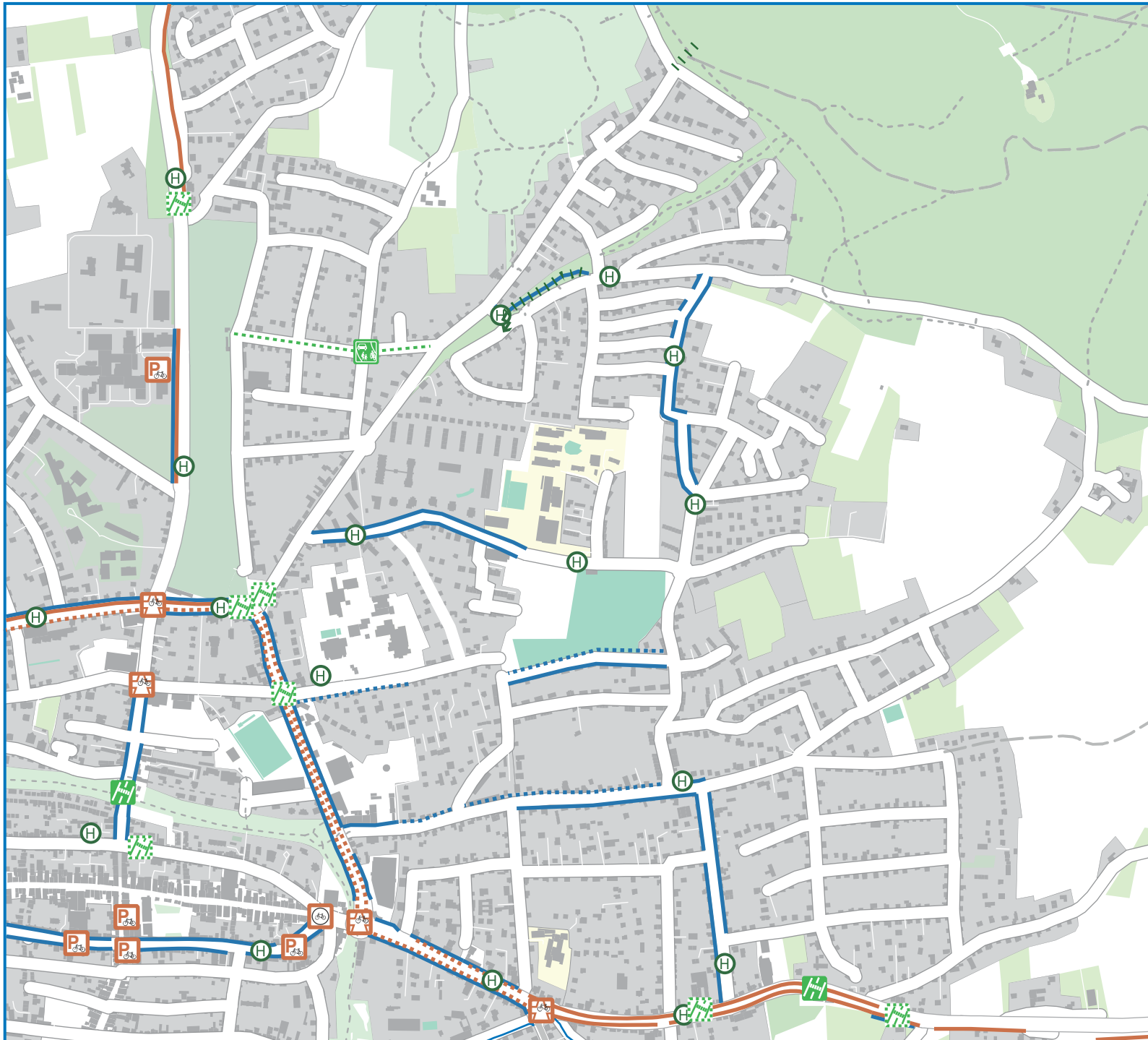


LK Argus
Berlin • Hamburg • Kassel

Querallee 36 • D - 34119 Kassel

Tel. 0561.31 09 72 80 • Fax 0561.31 09 72 89

kassel@LK-argus.de • www.LK-argus.de







Alte Hansestadt Lemgo

Mobilitätskonzept



Karte 47

Kernstadt – Bereich Nordost Maßnahmen







Verkehrsorganisation/Straßenraum

-  Bau Querungsanlage
-  Verbesserung Querungsanlage
-  Verkehrsberuhigter Bereich
-  Geschwindigkeitsreduzierung




Fußverkehr

-  Anlage eines Gehwegs
-  Gehwegverbreiterung

Radverkehr

-  Bau Radverkehrsanlage
-  Änderung Führungsform
-  Verbreiterung Radverkehrsanlage
-  Verbesserung Beschilderung
-  Bau/Verbesserung Abstellanlage
-  Verbesserung Knotenpunkt

Sonstiges

-  Verbesserung Barrierefreiheit
-  Ausbau Haltestelle
-  Erneuerung Oberfläche

Datengrundlage LK Argus Kassel

Kartengrundlage OpenStreetMap

Stand September 2023



LK Argus

Berlin • Hamburg • Kassel

Querallee 36 • D - 34119 Kassel

Tel. 0561.31 09 72 80 • Fax 0561.31 09 72 89

kassel@LK-argus.de • www.LK-argus.de



Alte Hansestadt Lemgo





Mobilitätskonzept

Karte 48



Kernstadt – Bereich Südost

Maßnahmen







Verkehrsorganisation/Straßenraum

-  Bau Querungsanlage
-  Verbesserung Querungsanlage
-  Verkehrsberuhigter Bereich
-  Geschwindigkeitsreduzierung




Fußverkehr

-  Anlage eines Gehwegs
-  Gehwegverbreiterung

Radverkehr

-  Bau Radverkehrsanlage
-  Änderung Führungsform
-  Verbreiterung Radverkehrsanlage
-  Verbesserung Beschilderung
-  Bau/Verbesserung Abstellanlage
-  Verbesserung Knotenpunkt

Sonstiges

-  Verbesserung Barrierefreiheit
-  Ausbau Haltestelle
-  Erneuerung Oberfläche

Datengrundlage LK Argus Kassel

Kartengrundlage OpenStreetMap

Stand September 2023



LK Argus

Berlin • Hamburg • Kassel

Querallee 36 • D - 34119 Kassel

Tel. 0561.31 09 72 80 • Fax 0561.31 09 72 89

kassel@LK-argus.de • www.LK-argus.de



Alte Hansestadt Lemgo





Mobilitätskonzept

Karte 49



Kernstadt – Bereich Südwest

Maßnahmen







Verkehrsorganisation/Straßenraum

-  Bau Querungsanlage
-  Verbesserung Querungsanlage
-  Verkehrsberuhigter Bereich
-  Geschwindigkeitsreduzierung




Fußverkehr

-  Anlage eines Gehwegs
-  Gehwegverbreiterung

Radverkehr

-  Bau Radverkehrsanlage
-  Änderung Führungsform
-  Verbreiterung Radverkehrsanlage
-  Verbesserung Beschilderung
-  Bau/Verbesserung Abstellanlage
-  Verbesserung Knotenpunkt

Sonstiges

-  Verbesserung Barrierefreiheit
-  Ausbau Haltestelle
-  Erneuerung Oberfläche

Datengrundlage LK Argus Kassel

Kartengrundlage OpenStreetMap

Stand September 2023



LK Argus

Berlin • Hamburg • Kassel

Querallee 36 • D - 34119 Kassel

Tel. 0561.31 09 72 80 • Fax 0561.31 09 72 89

kassel@LK-argus.de • www.LK-argus.de



Alte Hansestadt Lemgo

Mobilitätskonzept

Karte 50

**Kernstadt – Bereich Nordwest
Maßnahmen**

Verkehrsorganisation/Straßenraum

- Bau Querungsanlage
- Verbesserung Querungsanlage
- Verkehrsberuhigter Bereich
- Geschwindigkeitsreduzierung

Fußverkehr

- Anlage eines Gehwegs
- Gehwegverbreiterung

Radverkehr

- Bau Radverkehrsanlage
- Änderung Führungsform
- Verbreiterung Radverkehrsanlage
- Verbesserung Beschilderung
- Bau/Verbesserung Abstellanlage
- Verbesserung Knotenpunkt

Sonstiges

- Verbesserung Barrierefreiheit
- Ausbau Haltestelle
- Erneuerung Oberfläche

Datengrundlage LK Argus Kassel

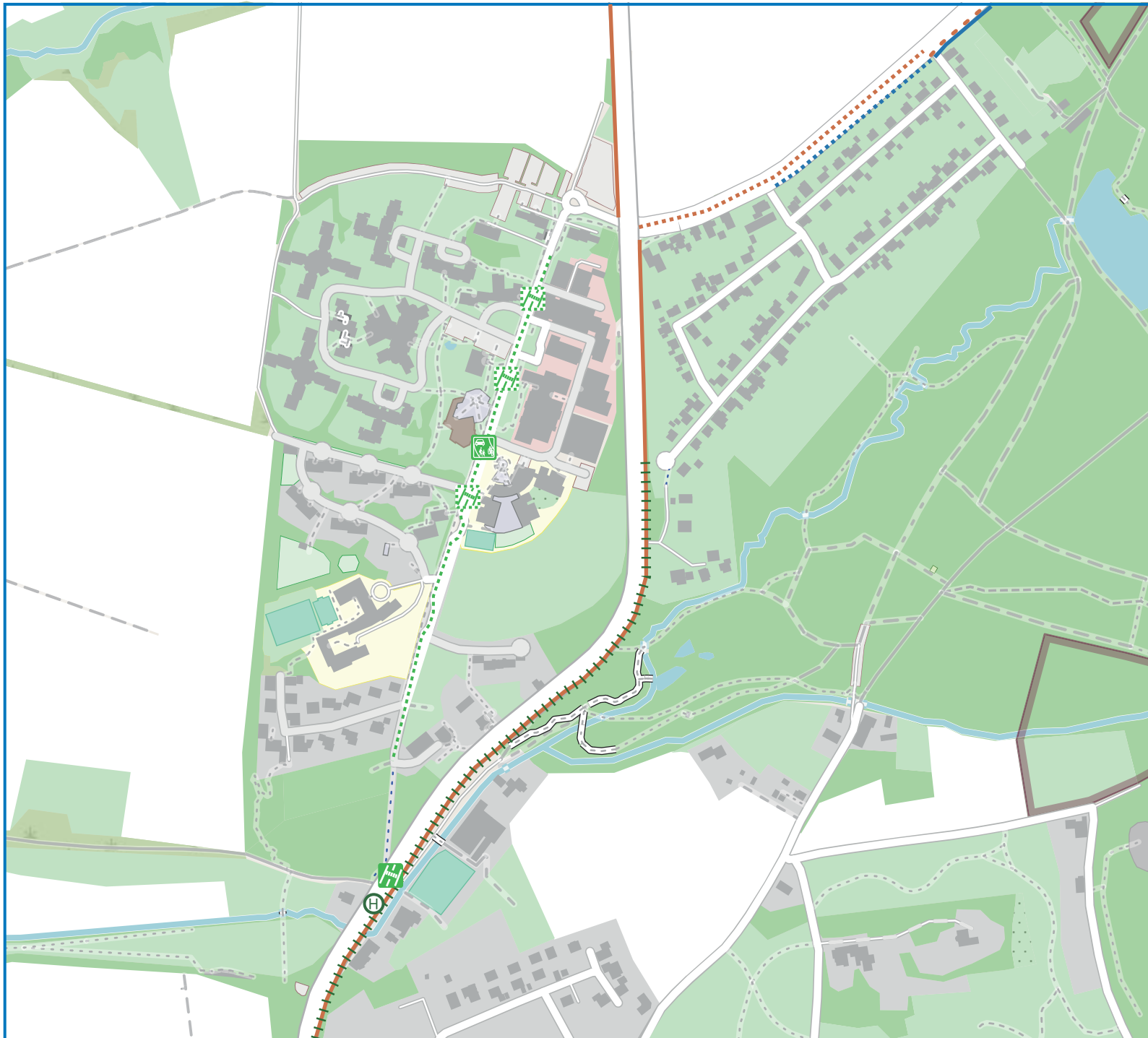
Kartengrundlage OpenStreetMap

Stand September 2023



LK Argus
Berlin • Hamburg • Kassel

Querallee 36 • D - 34119 Kassel
Tel. 0561.31 09 72 80 • Fax 0561.31 09 72 89
kassel@LK-argus.de • www.LK-argus.de



Alte Hansestadt Lemgo





Mobilitätskonzept

Karte 51



Kernstadt – Luherheide

Maßnahmen







Verkehrsorganisation/Straßenraum

-  Bau Querungsanlage
-  Verbesserung Querungsanlage
-  Verkehrsberuhigter Bereich
-  Geschwindigkeitsreduzierung




Fußverkehr

-  Anlage eines Gehwegs
-  Gehwegverbreiterung

Radverkehr

-  Bau Radverkehrsanlage
-  Änderung Führungsform
-  Verbreiterung Radverkehrsanlage
-  Verbesserung Beschilderung
-  Bau/Verbesserung Abstellanlage
-  Verbesserung Knotenpunkt

Sonstiges

-  Verbesserung Barrierefreiheit
-  Ausbau Haltestelle
-  Erneuerung Oberfläche

Datengrundlage LK Argus Kassel

Kartengrundlage OpenStreetMap

Stand September 2023



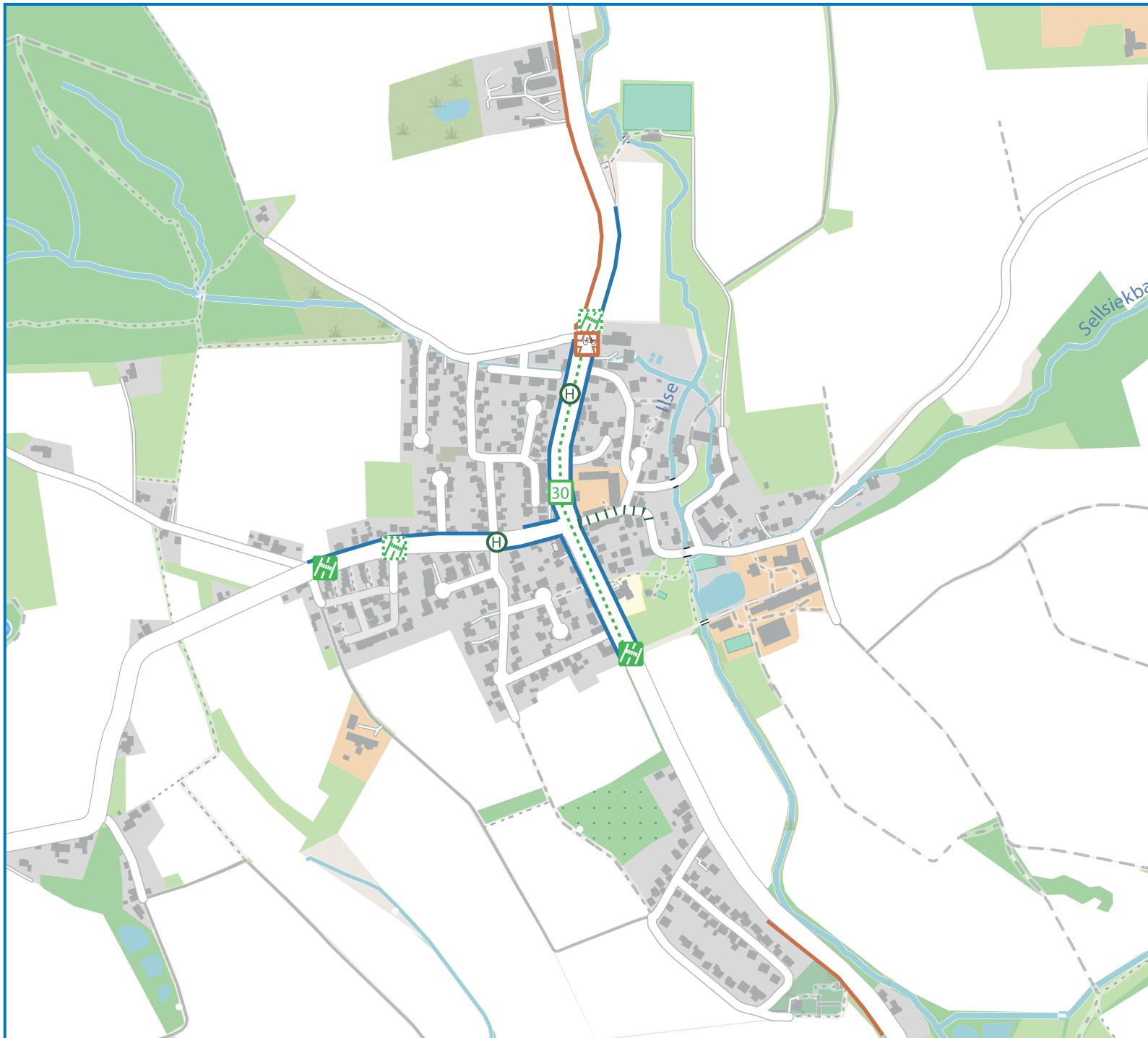
LK Argus

Berlin • Hamburg • Kassel

Querallee 36 • D - 34119 Kassel

Tel. 0561.31 09 72 80 • Fax 0561.31 09 72 89

kassel@LK-argus.de • www.LK-argus.de



Alte Hansestadt Lemgo





Mobilitätskonzept

Karte 52



Entrup

Maßnahmen







Verkehrsorganisation/Straßenraum

-  Bau Querungsanlage
-  Verbesserung Querungsanlage
-  Verkehrsberuhigter Bereich
-  Geschwindigkeitsreduzierung




Fußverkehr

-  Anlage eines Gehwegs
-  Gehwegverbreiterung

Radverkehr

-  Bau Radverkehrsanlage
-  Änderung Führungsform
-  Verbreiterung Radverkehrsanlage
-  Verbesserung Beschilderung
-  Bau/Verbesserung Abstellanlage
-  Verbesserung Knotenpunkt

Sonstiges

-  Verbesserung Barrierefreiheit
-  Ausbau Haltestelle
-  Erneuerung Oberfläche

Datengrundlage LK Argus Kassel

Kartengrundlage OpenStreetMap

Stand September 2023



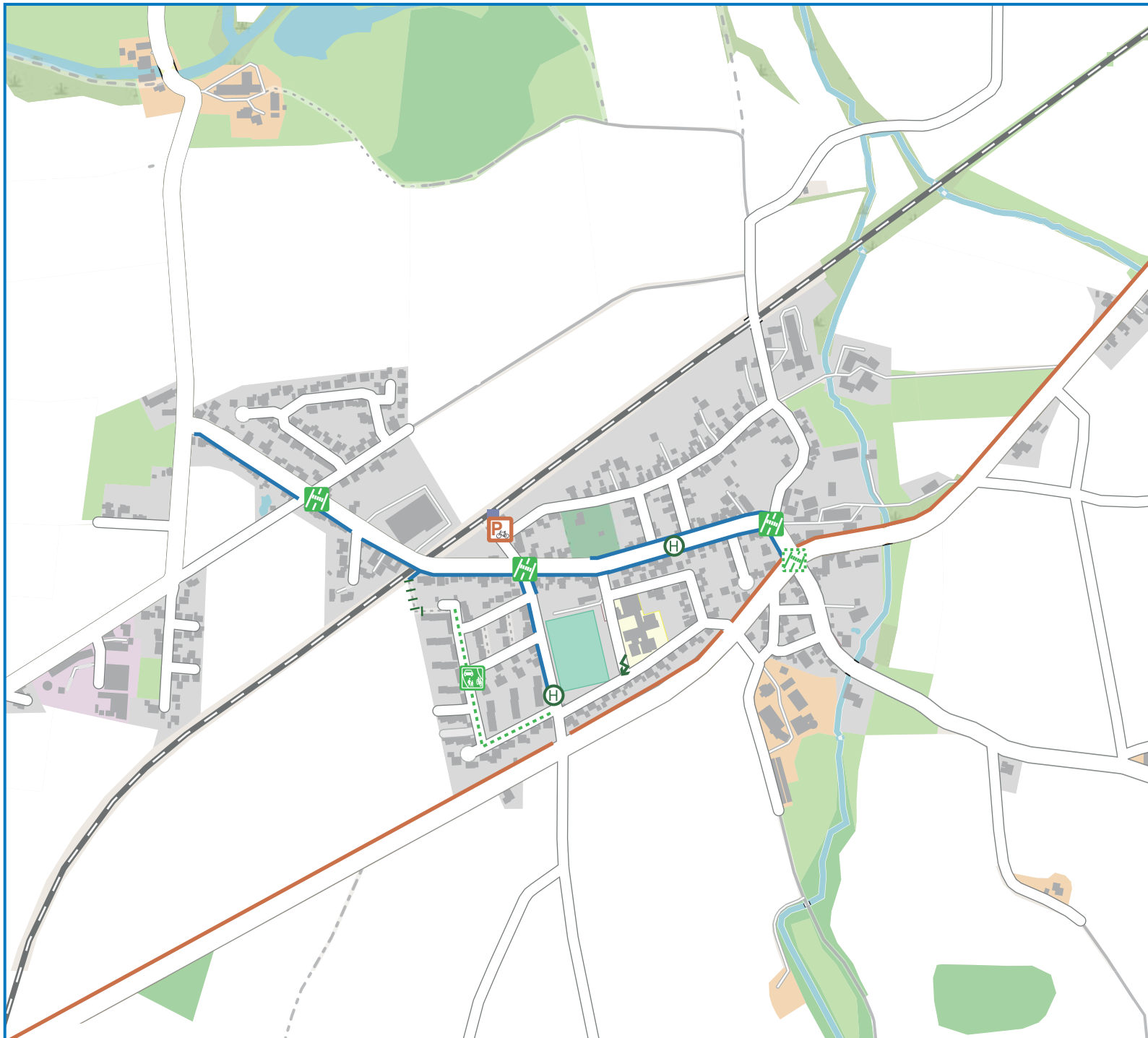
LK Argus

Berlin • Hamburg • Kassel

Querallee 36 • D - 34119 Kassel

Tel. 0561.31 09 72 80 • Fax 0561.31 09 72 89

kassel@LK-argus.de • www.LK-argus.de



Alte Hansestadt Lemgo





Mobilitätskonzept

Karte 53



Hörstmar

Maßnahmen







Verkehrsorganisation/Straßenraum

-  Bau Querungsanlage
-  Verbesserung Querungsanlage
-  Verkehrsberuhigter Bereich
-  Geschwindigkeitsreduzierung




Fußverkehr

-  Anlage eines Gehwegs
-  Gehwegverbreiterung

Radverkehr

-  Bau Radverkehrsanlage
-  Änderung Führungsform
-  Verbreiterung Radverkehrsanlage
-  Verbesserung Beschilderung
-  Bau/Verbesserung Abstellanlage
-  Verbesserung Knotenpunkt

Sonstiges

-  Verbesserung Barrierefreiheit
-  Ausbau Haltestelle
-  Erneuerung Oberfläche

Datengrundlage LK Argus Kassel

Kartengrundlage OpenStreetMap

Stand September 2023



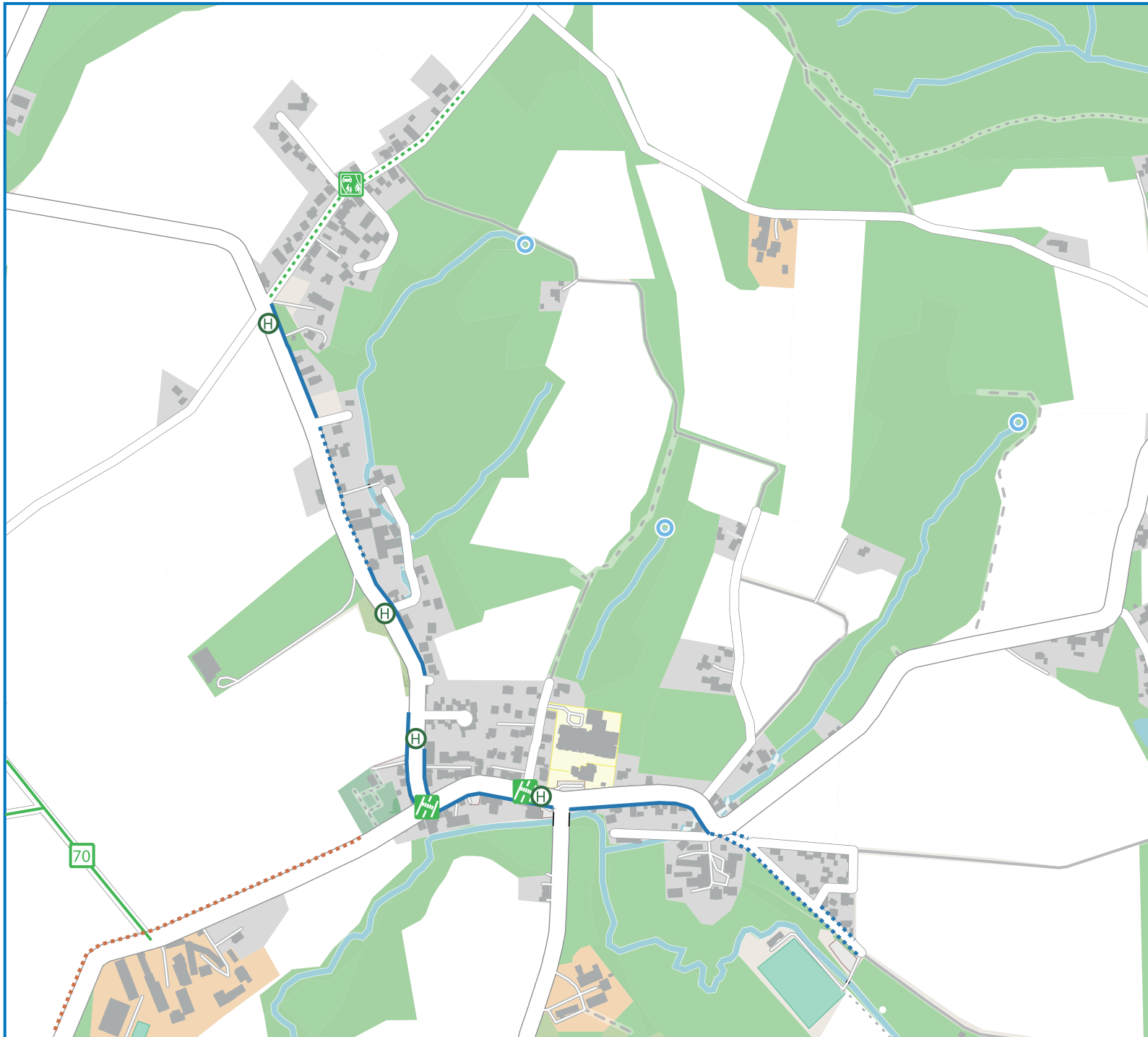
LK Argus

Berlin • Hamburg • Kassel

Querallee 36 • D - 34119 Kassel

Tel. 0561.31 09 72 80 • Fax 0561.31 09 72 89

kassel@LK-argus.de • www.LK-argus.de



Alte Hansestadt Lemgo





Mobilitätskonzept

Karte 54



Leese

Maßnahmen







Verkehrsorganisation/Straßenraum

-  Bau Querungsanlage
-  Verbesserung Querungsanlage
-  Verkehrsberuhigter Bereich
-  Geschwindigkeitsreduzierung




Fußverkehr

-  Anlage eines Gehwegs
-  Gehwegverbreiterung

Radverkehr

-  Bau Radverkehrsanlage
-  Änderung Führungsform
-  Verbreiterung Radverkehrsanlage
-  Verbesserung Beschilderung
-  Bau/Verbesserung Abstellanlage
-  Verbesserung Knotenpunkt

Sonstiges

-  Verbesserung Barrierefreiheit
-  Ausbau Haltestelle
-  Erneuerung Oberfläche

Datengrundlage LK Argus Kassel

Kartengrundlage OpenStreetMap

Stand September 2023



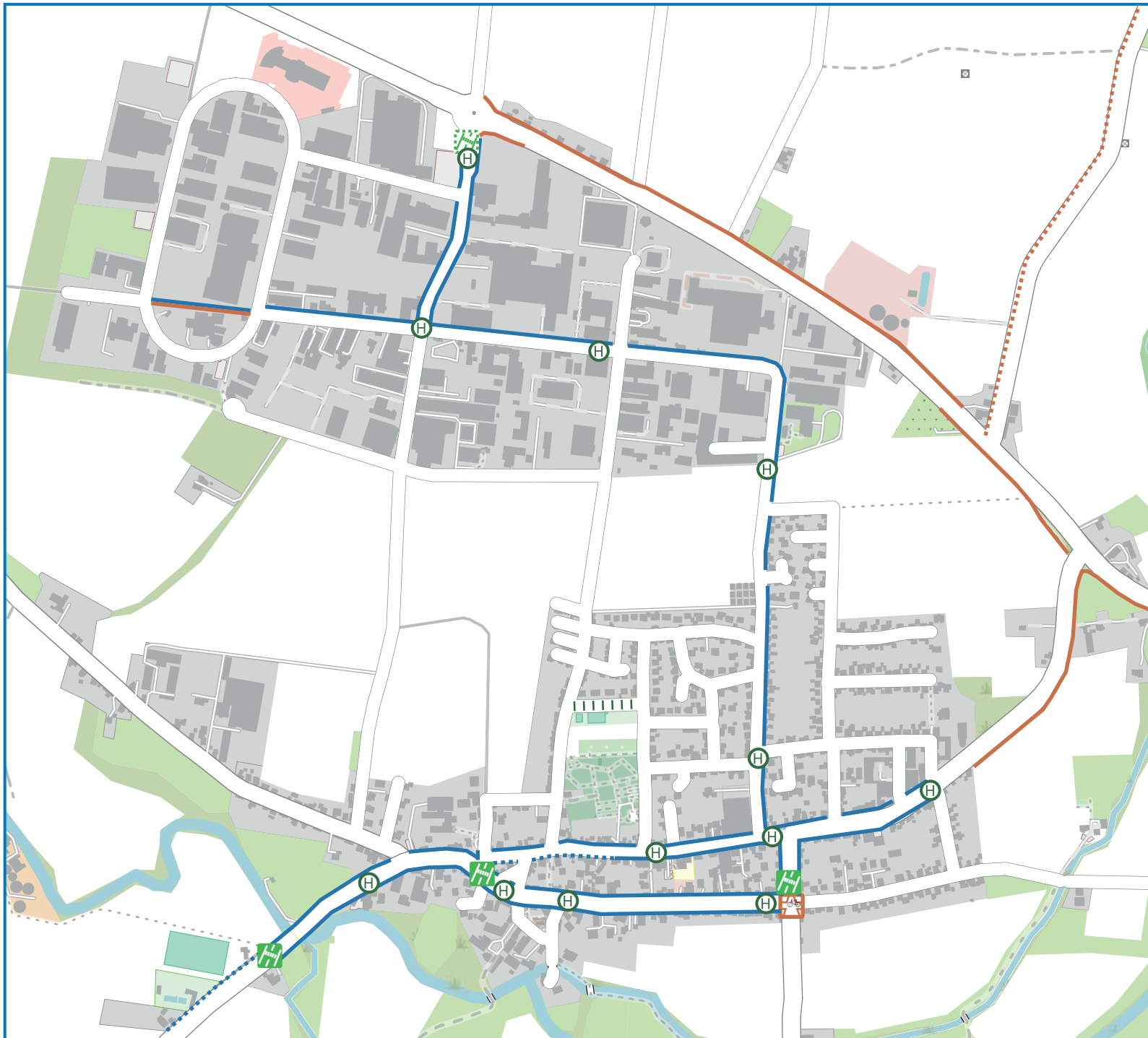
LK Argus

Berlin • Hamburg • Kassel

Querallee 36 • D - 34119 Kassel

Tel. 0561.31 09 72 80 • Fax 0561.31 09 72 89

kassel@LK-argus.de • www.LK-argus.de



Alte Hansestadt Lemgo





Mobilitätskonzept

Karte 55



Lieme

Maßnahmen







Verkehrsorganisation/Straßenraum

-  Bau Querungsanlage
-  Verbesserung Querungsanlage
-  Verkehrsberuhigter Bereich
-  Geschwindigkeitsreduzierung




Fußverkehr

-  Anlage eines Gehwegs
-  Gehwegverbreiterung

Radverkehr

-  Bau Radverkehrsanlage
-  Änderung Führungsform
-  Verbreiterung Radverkehrsanlage
-  Verbesserung Beschilderung
-  Bau/Verbesserung Abstellanlage
-  Verbesserung Knotenpunkt

Sonstiges

-  Verbesserung Barrierefreiheit
-  Ausbau Haltestelle
-  Erneuerung Oberfläche

Datengrundlage LK Argus Kassel

Kartengrundlage OpenStreetMap

Stand September 2023



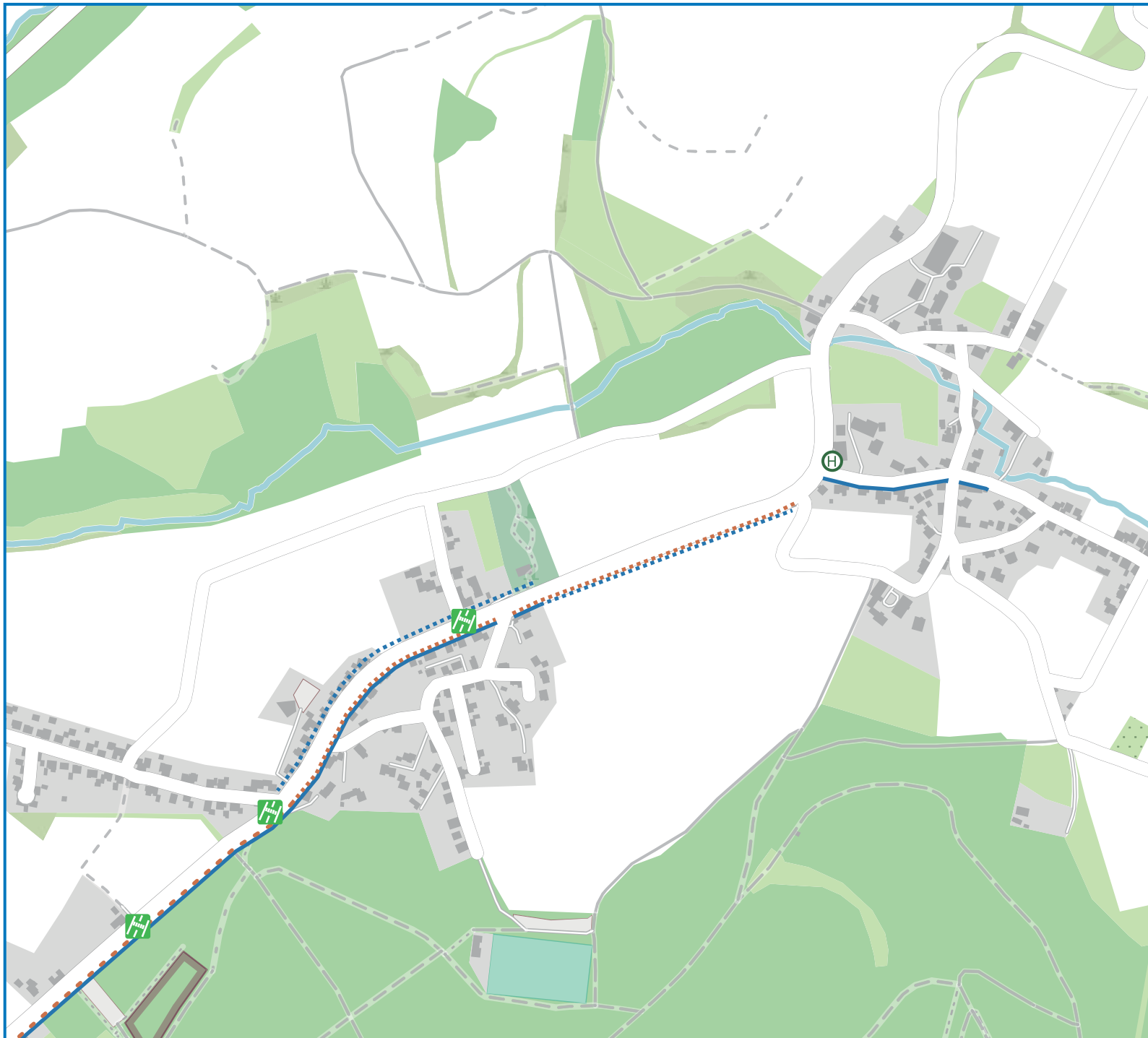
LK Argus

Berlin • Hamburg • Kassel

Querallee 36 • D - 34119 Kassel

Tel. 0561.31 09 72 80 • Fax 0561.31 09 72 89

kassel@LK-argus.de • www.LK-argus.de



Alte Hansestadt Lemgo





Mobilitätskonzept

Karte 56



Lüerdissen

Maßnahmen







Verkehrsorganisation/Straßenraum

-  Bau Querungsanlage
-  Verbesserung Querungsanlage
-  Verkehrsberuhigter Bereich
-  Geschwindigkeitsreduzierung




Fußverkehr

-  Anlage eines Gehwegs
-  Gehwegverbreiterung

Radverkehr

-  Bau Radverkehrsanlage
-  Änderung Führungsform
-  Verbreiterung Radverkehrsanlage
-  Verbesserung Beschilderung
-  Bau/Verbesserung Abstellanlage
-  Verbesserung Knotenpunkt

Sonstiges

-  Verbesserung Barrierefreiheit
-  Ausbau Haltestelle
-  Erneuerung Oberfläche

Datengrundlage LK Argus Kassel

Kartengrundlage OpenStreetMap

Stand September 2023



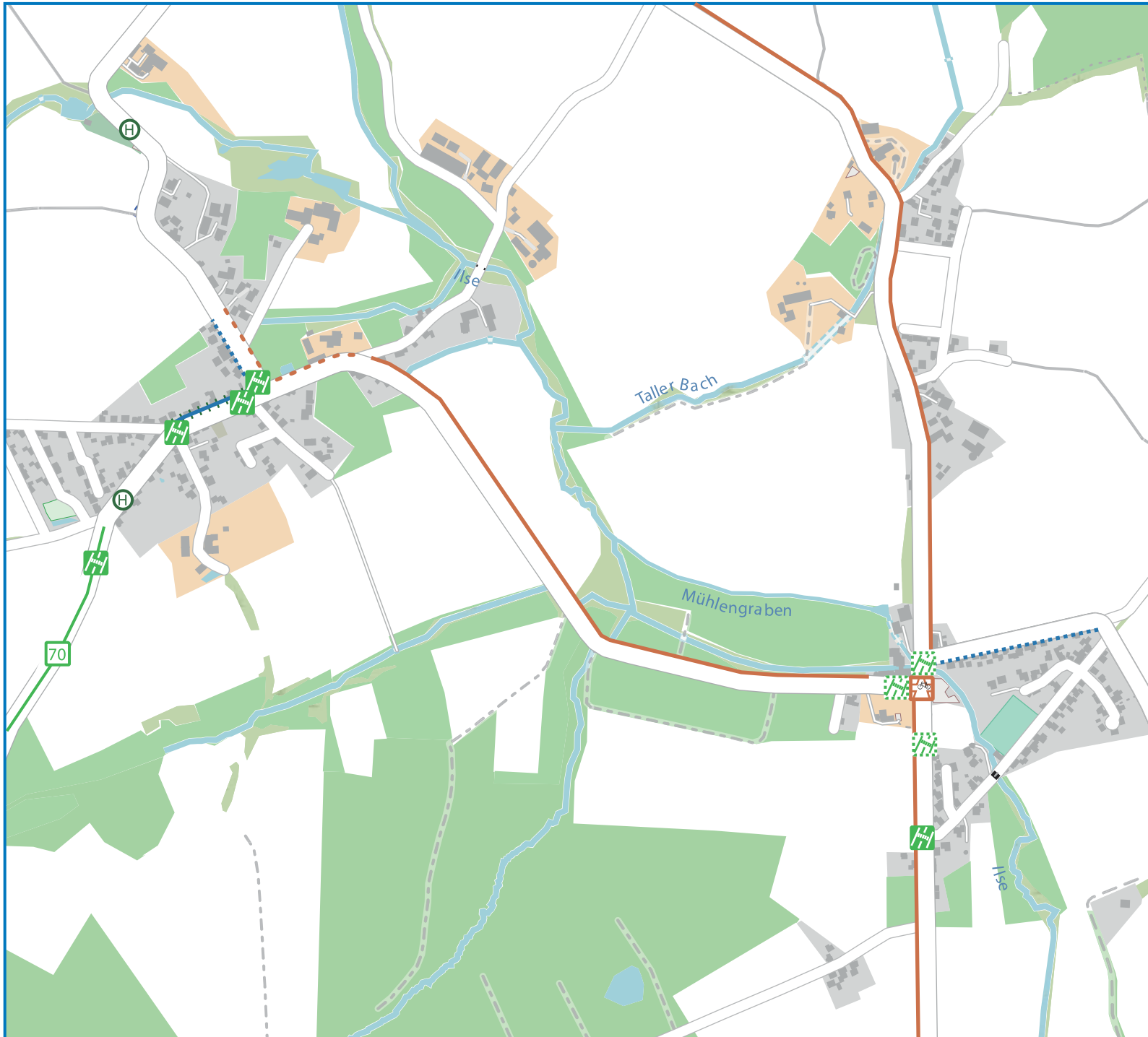
LK Argus

Berlin • Hamburg • Kassel

Querallee 36 • D - 34119 Kassel

Tel. 0561.31 09 72 80 • Fax 0561.31 09 72 89

kassel@LK-argus.de • www.LK-argus.de



Alte Hansestadt Lemgo





Mobilitätskonzept

Karte 57



Matorf und Brüntorf

Maßnahmen







Verkehrsorganisation/Straßenraum

-  Bau Querungsanlage
-  Verbesserung Querungsanlage
-  Verkehrsberuhigter Bereich
-  Geschwindigkeitsreduzierung




Fußverkehr

-  Anlage eines Gehwegs
-  Gehwegverbreiterung

Radverkehr

-  Bau Radverkehrsanlage
-  Änderung Führungsform
-  Verbreiterung Radverkehrsanlage
-  Verbesserung Beschilderung
-  Bau/Verbesserung Abstellanlage
-  Verbesserung Knotenpunkt

Sonstiges

-  Verbesserung Barrierefreiheit
-  Ausbau Haltestelle
-  Erneuerung Oberfläche

Datengrundlage LK Argus Kassel

Kartengrundlage OpenStreetMap

Stand September 2023



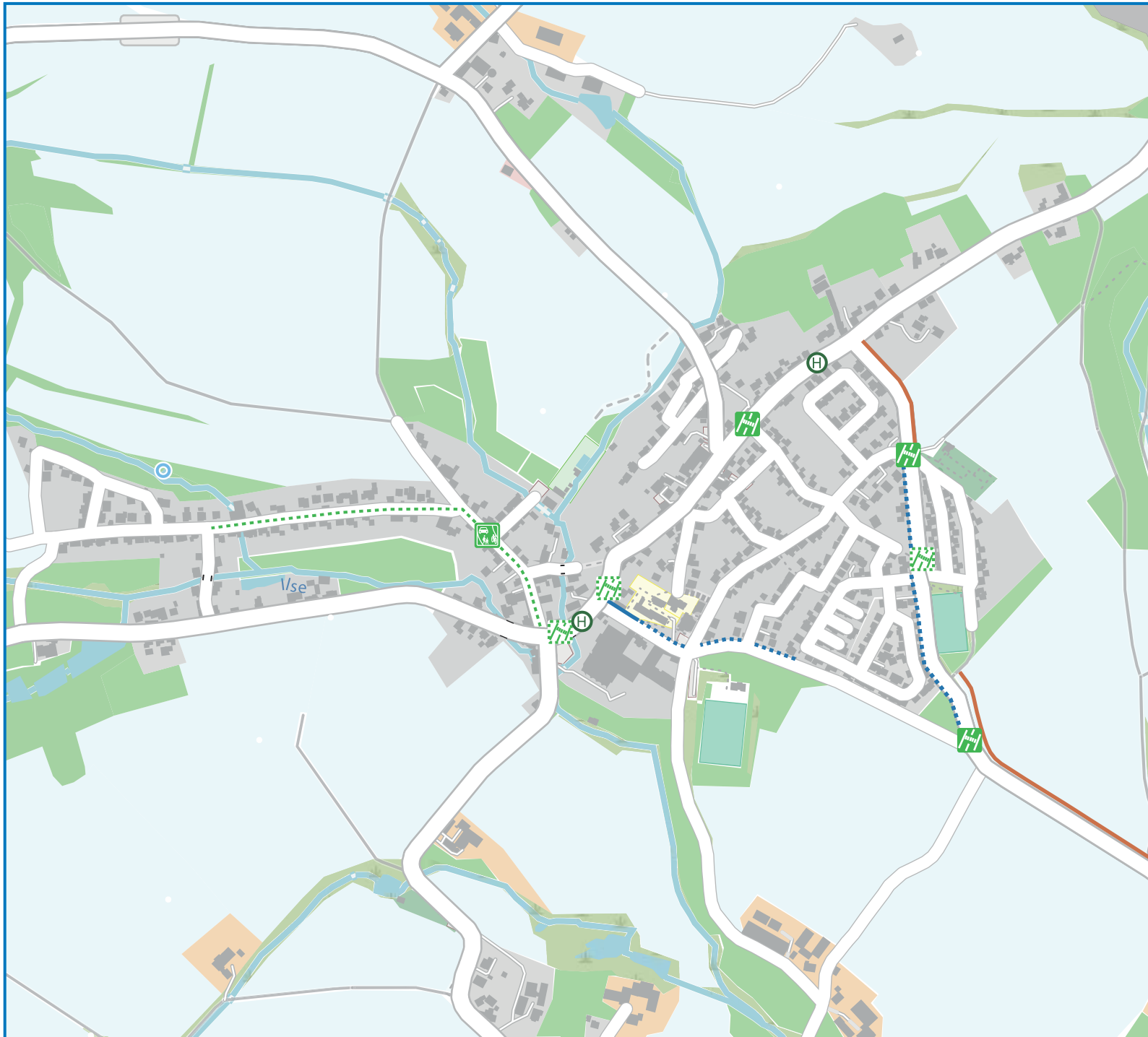
LK Argus

Berlin • Hamburg • Kassel

Querallee 36 • D - 34119 Kassel

Tel. 0561.31 09 72 80 • Fax 0561.31 09 72 89

kassel@LK-argus.de • www.LK-argus.de



Alte Hansestadt Lemgo





Mobilitätskonzept

Karte 58



Kirchheide

Maßnahmen







Verkehrsorganisation/Straßenraum

-  Bau Querungsanlage
-  Verbesserung Querungsanlage
-  Verkehrsberuhigter Bereich
-  Geschwindigkeitsreduzierung




Fußverkehr

-  Anlage eines Gehwegs
-  Gehwegverbreiterung

Radverkehr

-  Bau Radverkehrsanlage
-  Änderung Führungsform
-  Verbreiterung Radverkehrsanlage
-  Verbesserung Beschilderung
-  Bau/Verbesserung Abstellanlage
-  Verbesserung Knotenpunkt

Sonstiges

-  Verbesserung Barrierefreiheit
-  Ausbau Haltestelle
-  Erneuerung Oberfläche

Datengrundlage LK Argus Kassel

Kartengrundlage OpenStreetMap

Stand September 2023



LK Argus

Berlin • Hamburg • Kassel

Querallee 36 • D - 34119 Kassel

Tel. 0561.31 09 72 80 • Fax 0561.31 09 72 89

kassel@LK-argus.de • www.LK-argus.de



Alte Hansestadt Lemgo





Mobilitätskonzept

Karte 59



Voßheide

Maßnahmen







Verkehrsorganisation/Straßenraum

-  Bau Querungsanlage
-  Verbesserung Querungsanlage
-  Verkehrsberuhigter Bereich
-  Geschwindigkeitsreduzierung




Fußverkehr

-  Anlage eines Gehwegs
-  Gehwegverbreiterung

Radverkehr

-  Bau Radverkehrsanlage
-  Änderung Führungsform
-  Verbreiterung Radverkehrsanlage
-  Verbesserung Beschilderung
-  Bau/Verbesserung Abstellanlage
-  Verbesserung Knotenpunkt

Sonstiges

-  Verbesserung Barrierefreiheit
-  Ausbau Haltestelle
-  Erneuerung Oberfläche

Datengrundlage LK Argus Kassel

Kartengrundlage OpenStreetMap

Stand September 2023



LK Argus
Berlin • Hamburg • Kassel

Querallee 36 • D - 34119 Kassel
Tel. 0561.31 09 72 80 • Fax 0561.31 09 72 89
kassel@LK-argus.de • www.LK-argus.de



Alte Hansestadt Lemgo





Mobilitätskonzept

Karte 60



Wahmbeck

Maßnahmen







Verkehrsorganisation/Straßenraum

-  Bau Querungsanlage
-  Verbesserung Querungsanlage
-  Verkehrsberuhigter Bereich
-  Geschwindigkeitsreduzierung




Fußverkehr

-  Anlage eines Gehwegs
-  Gehwegverbreiterung

Radverkehr

-  Bau Radverkehrsanlage
-  Änderung Führungsform
-  Verbreiterung Radverkehrsanlage
-  Verbesserung Beschilderung
-  Bau/Verbesserung Abstellanlage
-  Verbesserung Knotenpunkt

Sonstiges

-  Verbesserung Barrierefreiheit
-  Ausbau Haltestelle
-  Erneuerung Oberfläche

Datengrundlage LK Argus Kassel

Kartengrundlage OpenStreetMap

Stand September 2023



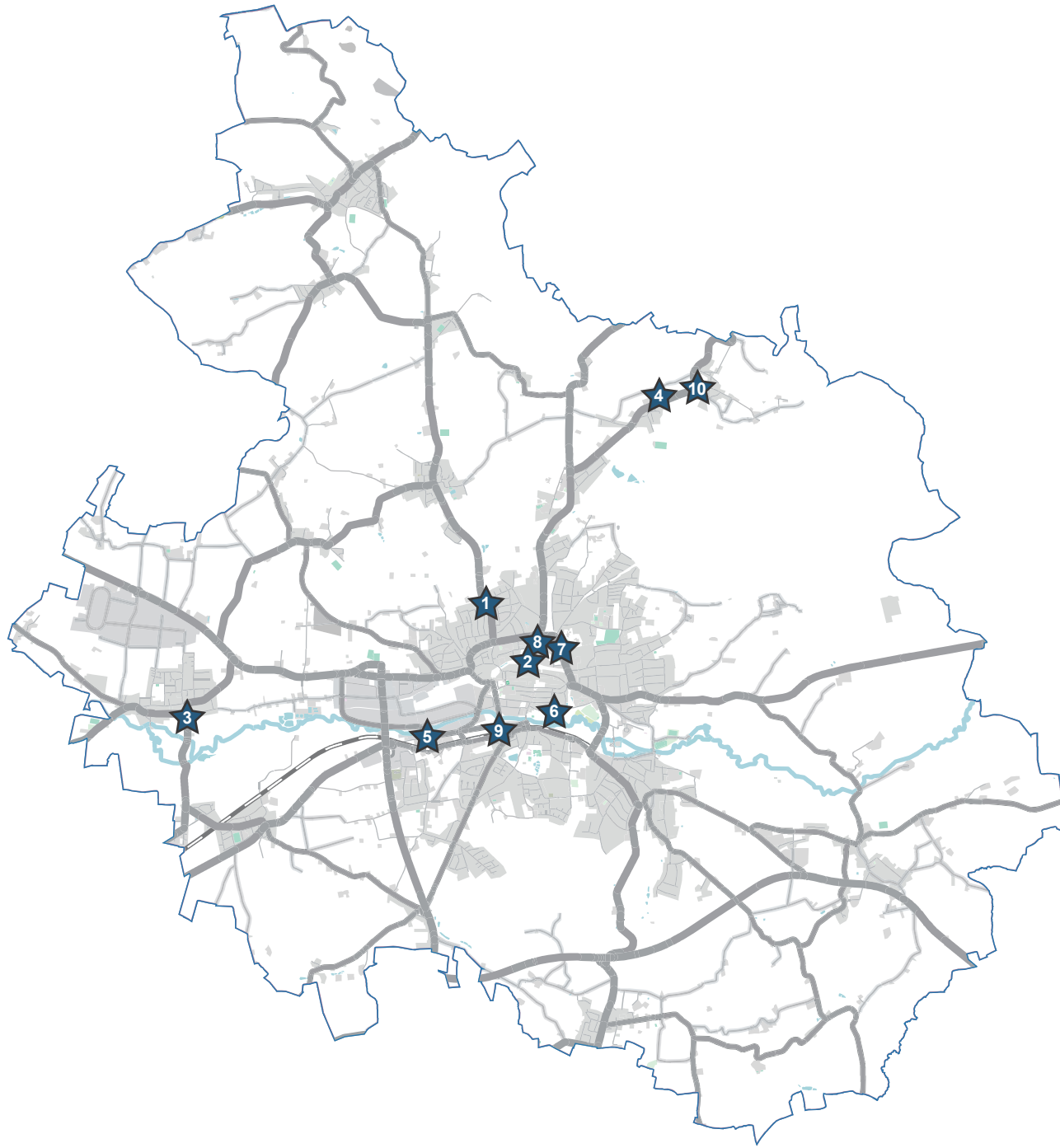
LK Argus

Berlin • Hamburg • Kassel

Querallee 36 • D - 34119 Kassel


Tel. 0561.31 09 72 80 • Fax 0561.31 09 72 89

kassel@LK-argus.de • www.LK-argus.de



Alte Hansestadt Lemgo Mobilitätskonzept

Karte 61
Übersichtskarte zu den Leitprojekten

 Verortung der Leitprojekte

Datengrundlage LK Argus Kassel

Kartengrundlage OpenStreetMap

Stand Juli 2023



LK Argus
Berlin • Hamburg • Kassel

Querallee 36 • D - 34119 Kassel
Tel. 0561.31 09 72 80 • Fax 0561.31 09 72 89
kassel@LK-argus.de • www.LK-argus.de